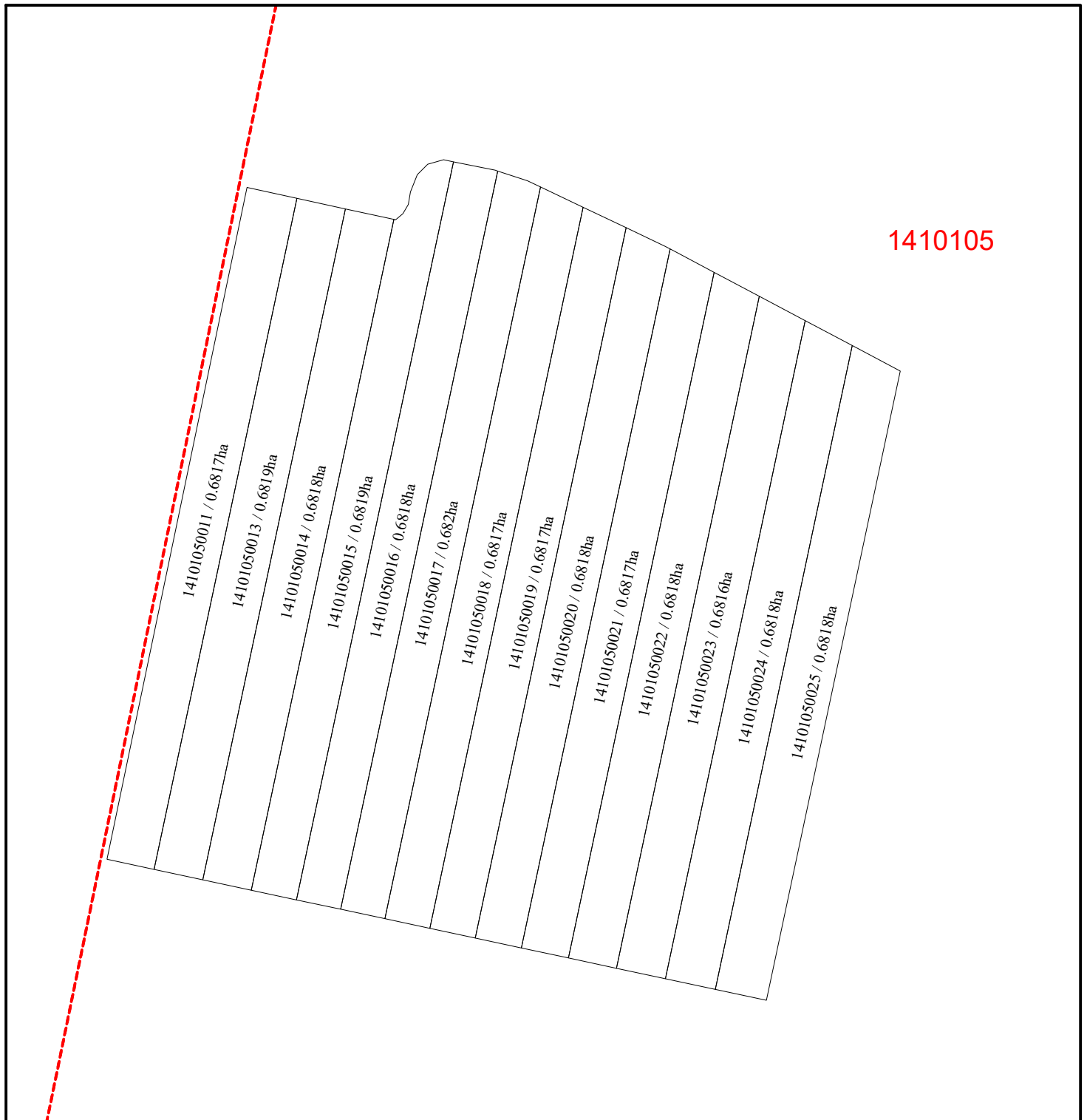




S.R.L. "MOLBAK PROIECT"
Planul geometric al terenurilor corectate din sat. Balasinești
pentru sectorul cadastral 105 (Cîmpul 1)

r-nul. Briceni
sat. Balasinești
Sistemul de coordonate MR99



Scara 1:2500

| SEMNE CONVENȚIONALE | |
|---|---------------------------------|
|  | - hotarul sectorului cadastral |
|  | - numărul cadastral al parcelei |
| 1410105 | - codul cadastral al sectorului |