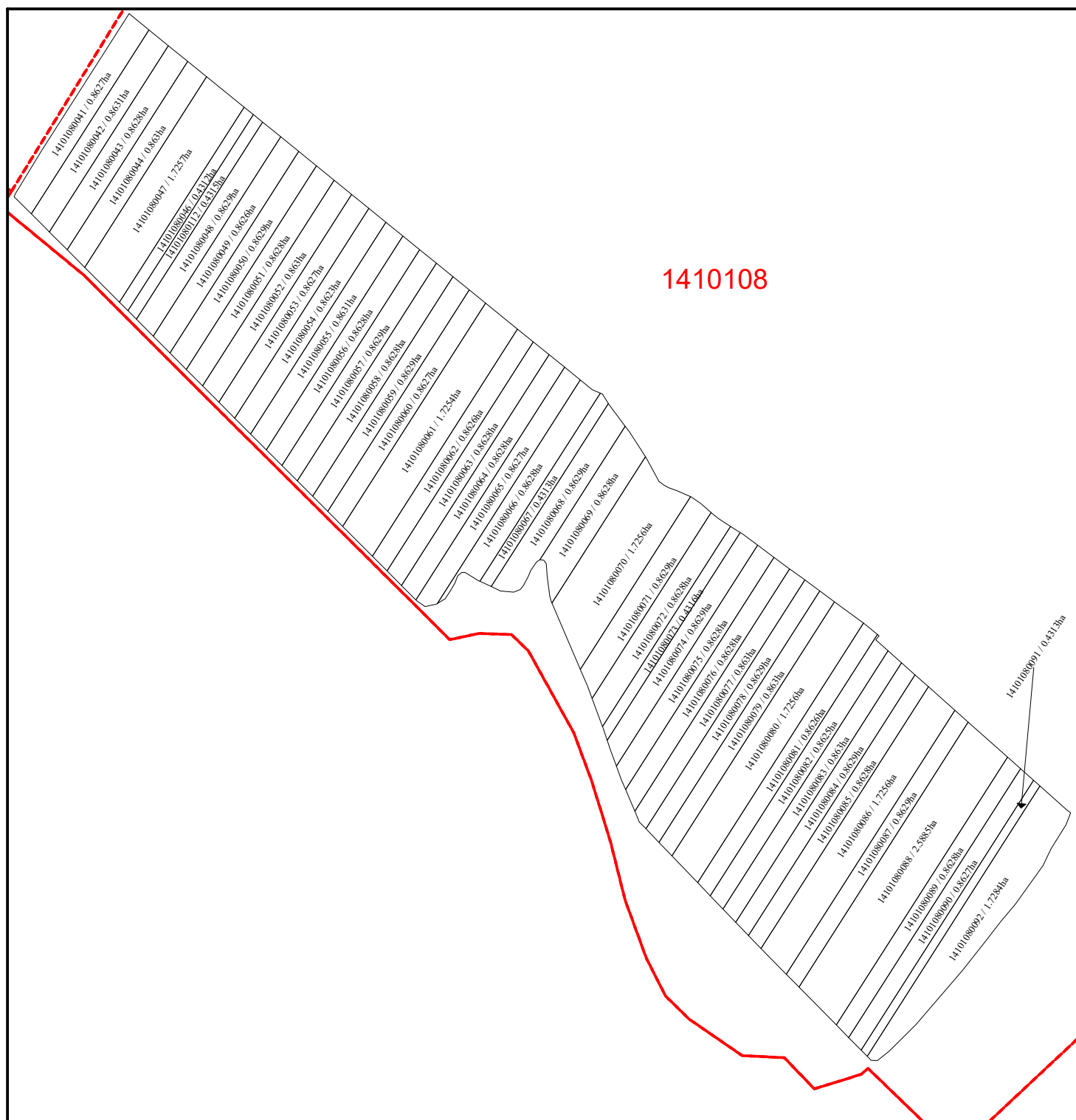




S.R.L. "MOLBAK PROIECT"
Planul geometric al terenurilor corectate din sat. Balasinești
pentru sectorul cadastral 108 (Cîmpul 2)

r-nul. Briceni
sat. Balasinești
Sistemul de coordonate MR99



1410108

SEMNE CONVENȚIONALE	
	- hotarul sectorului cadastral
	- numărul cadastral al parcelei
1410108	- codul cadastral al sectorului

Scara 1:7000