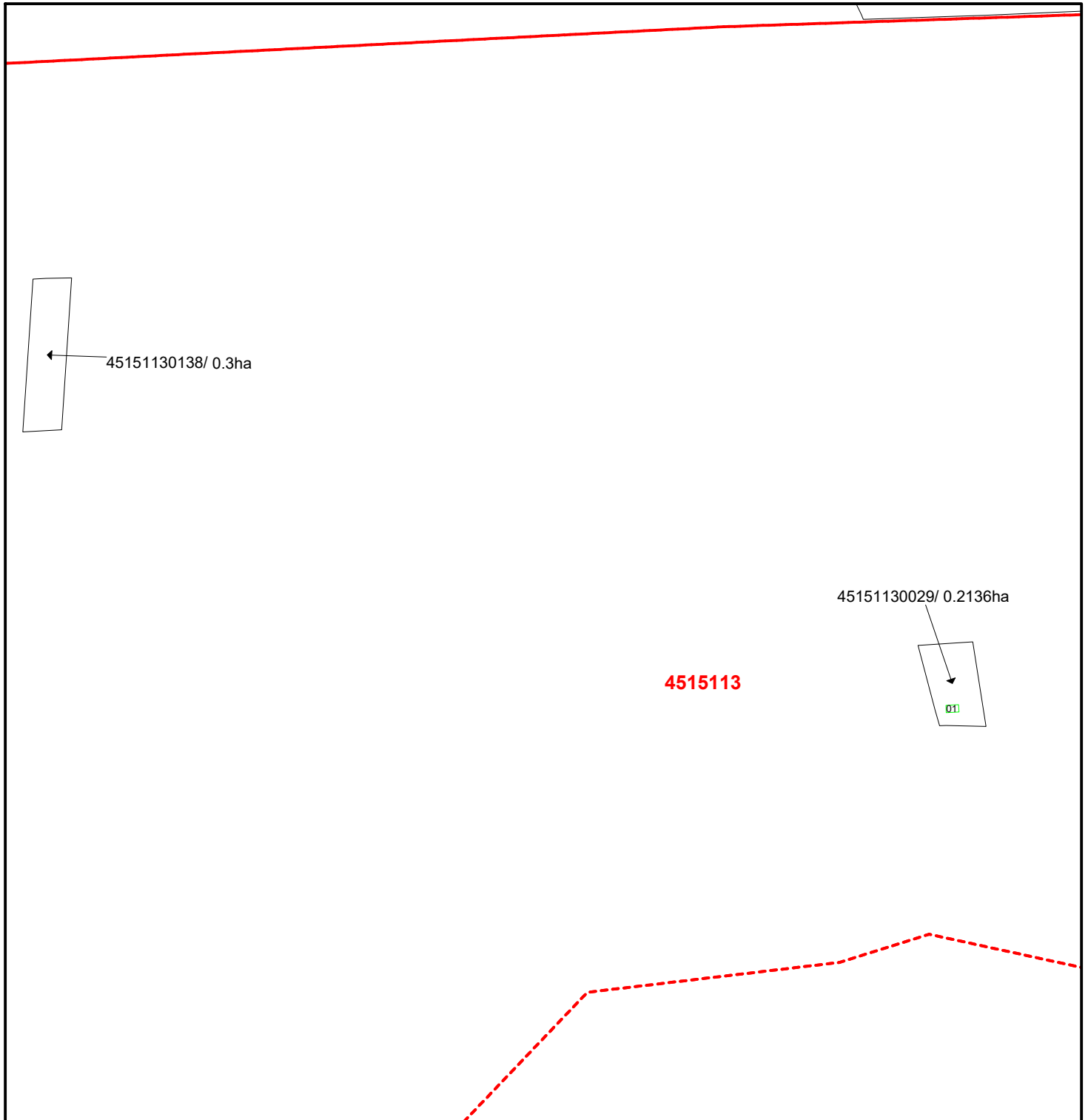




S.R.L. "MOLBAK PROIECT"
Planul geometric al terenurilor corectate din comuna. Cașunca
pentru sectorul cadastral 113 (Cîmpul 14)

r-nul. Florești
comuna Cașunca
Sistemul de coordonate MR99

Aprobat:
Primarul com. Cașunca



Directorul firmei _____ (semnătura)
Specialistul licențiat _____ (semnătura)
Planul cadastral întocmit de _____ (semnătura)
Data întocmirii _____

SEMNE CONVENȚIONALE	
	- hotarul sectorului cadastral
	- numărul cadastral al parcelei
4515113	- codul cadastral al sectorului

Scara 1:4000