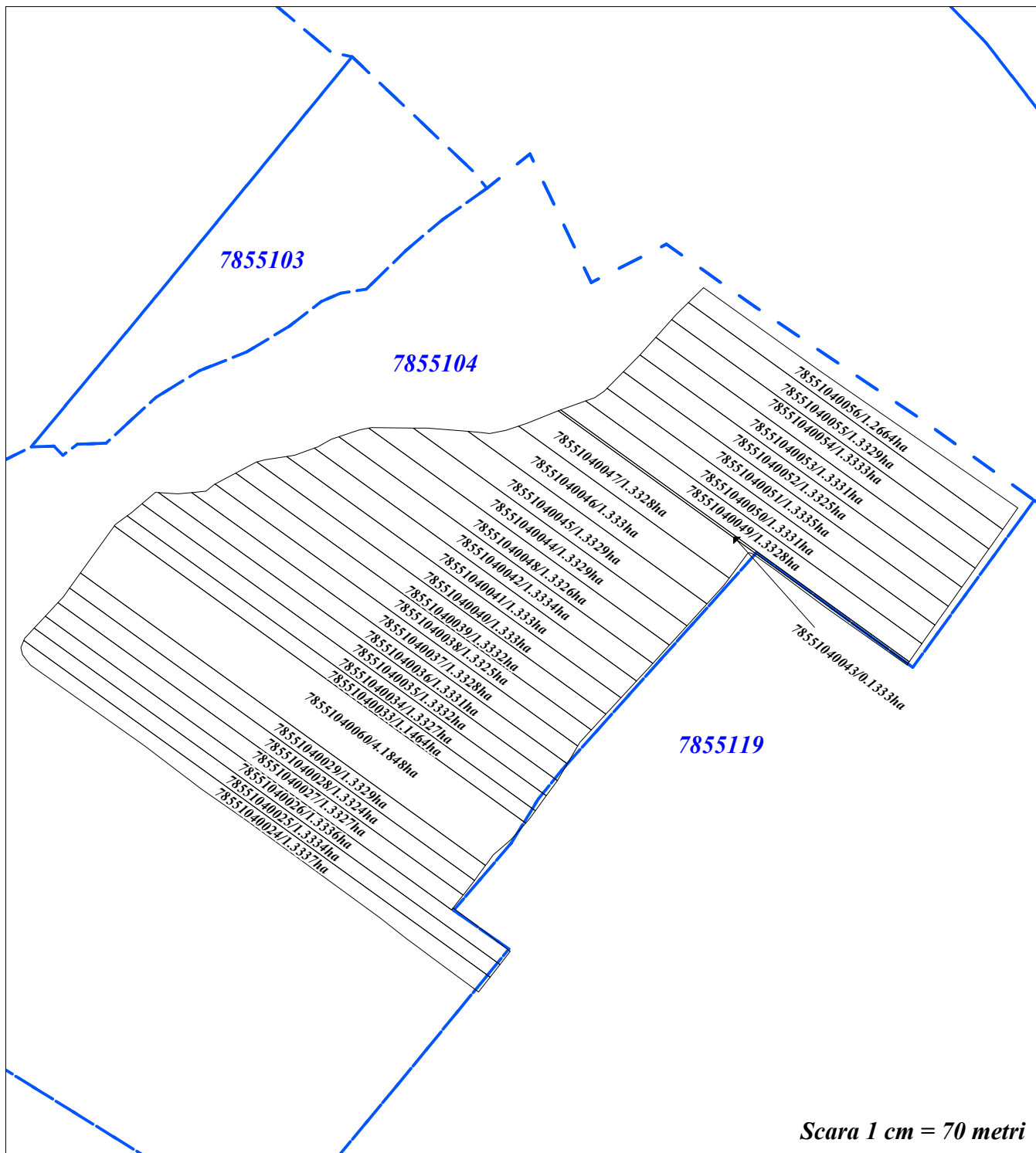


**S.R.L. "MOLBAK PROIECT"**  
**Planul geometric al terenurilor corectate din com. Șolcani**  
**pentru sectorul cadastral 7855104(cîmpul 1)**

Raionul Soroca  
 Comuna Șolcani  
 Sistemul de coordonate MR99

Aprobat prin decizia consiliului local com. Șolcani  
 Nr. \_\_\_ din \_\_\_ 2022

**Raionul cadastral 7855**



**Scara 1 cm = 70 metri**


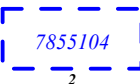

**Semne convenționale:**

Directorul firmei \_\_\_\_\_ semnătura \_\_\_\_\_

Specialist licențiat \_\_\_\_\_ semnătura \_\_\_\_\_

Planul cadastral întocmit de \_\_\_\_\_ semnătura \_\_\_\_\_

Data elaborării: 26.08.2022

-  - terenul corectat în urma lucrărilor cadastrale
-  -HCSector
-  -distanța dintre punctele de cotitură în metri