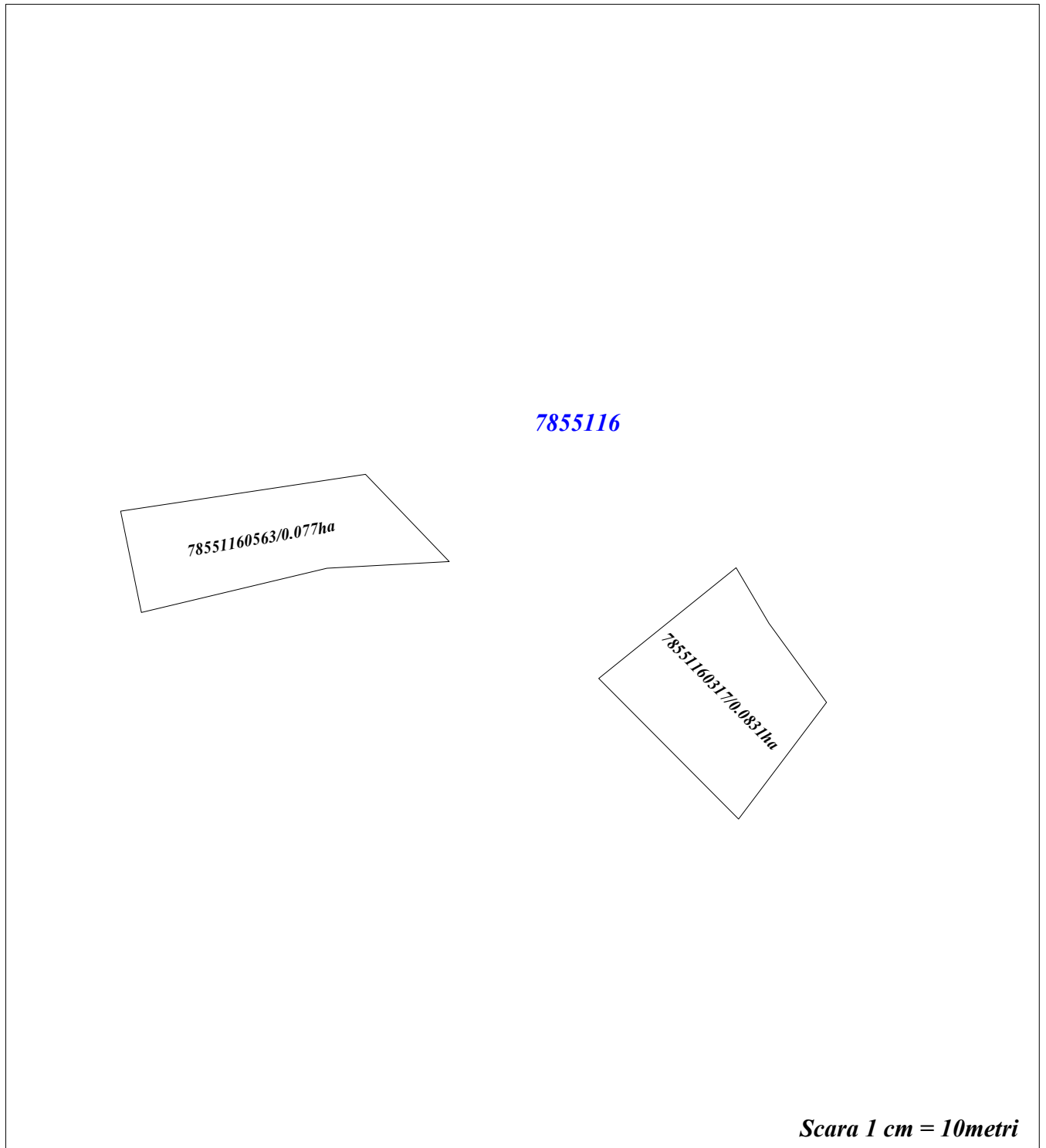


S.R.L. "MOLBAK PROIECT"
Planul geometric al terenurilor corectate din com. Șolcani
pentru sectorul cadastral 7855116(câmpul 13)

Raionul Soroca
Comuna Șolcani
Sistemul de coordonate MR99

Aprobat prin decizia consiliului local com. Șolcani
Nr. ____ din ____ 2022

Raionul cadastral 7855



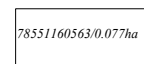
Semne convenționale:

Directorul firmei _____ **semnătura** _____

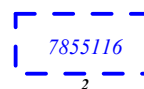
Specialist licențiat _____ **semnătura** _____

Planul cadastral întocmit de _____ **semnătura** _____


Data elaborării: 26.08.2022



- terenul corectat în urma lucrărilor cadastrale



-HCSector



-distanța dintre punctele de cotitură în metri