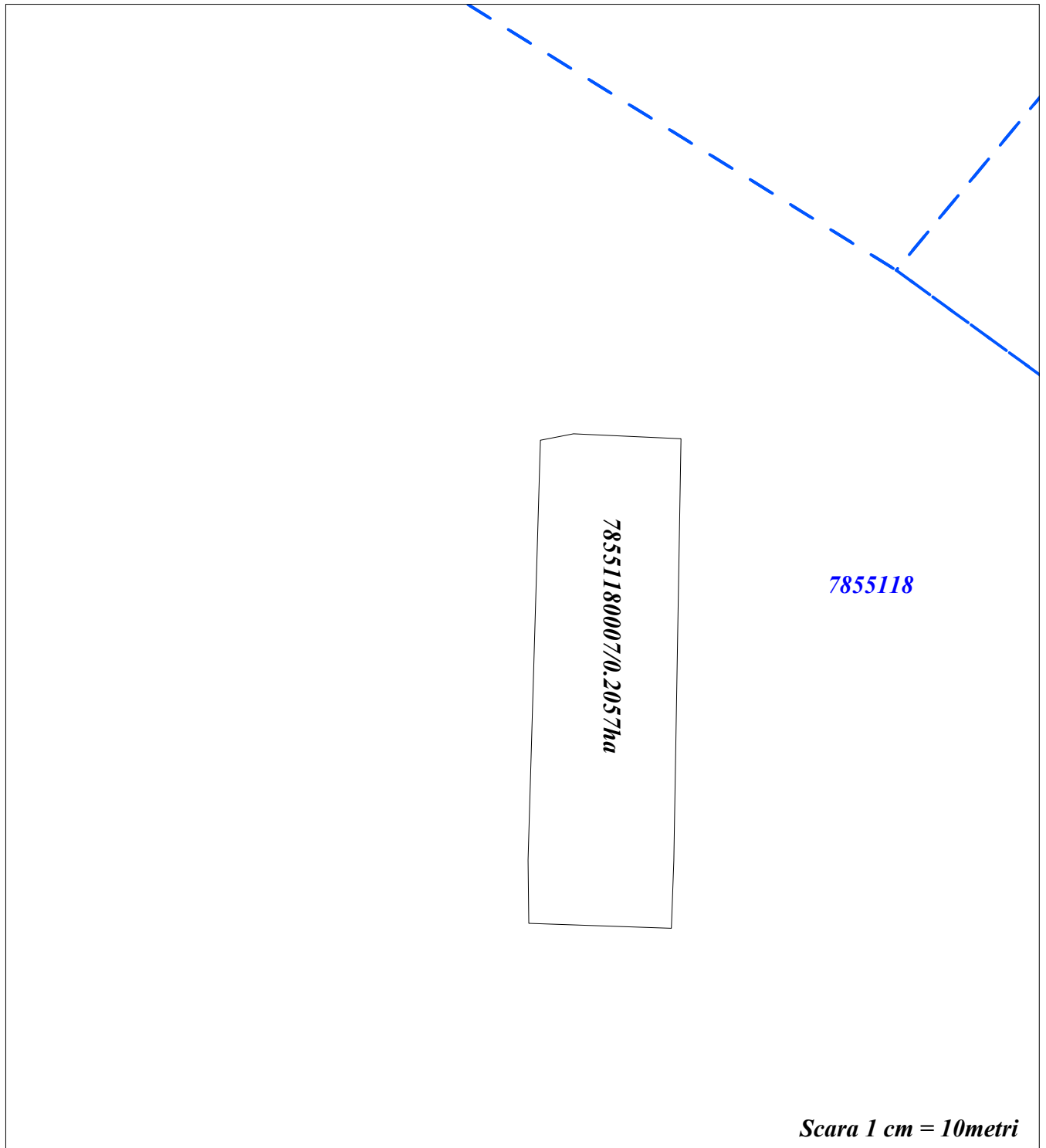


**S.R.L. "MOLBAK PROIECT"**  
**Planul geometric al terenurilor corectate din com. Șolcani**  
**pentru sectorul cadastral 7855118(câmpul 14)**

Raionul Soroca  
Comuna Șolcani  
Sistemul de coordonate MR99

Aprobat prin decizia consiliului local com. Șolcani  
Nr. \_\_\_\_\_ din \_\_\_\_\_ 2022

**Raionul cadastral 7855**



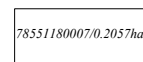
**Semne convenționale:**

Directorul firmei \_\_\_\_\_ semnătura \_\_\_\_\_

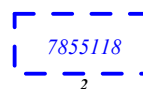
Specialist licențiat \_\_\_\_\_ semnătura \_\_\_\_\_

Planul cadastral întocmit de \_\_\_\_\_ semnătura \_\_\_\_\_


Data elaborării: 26.08.2022



- terenul corectat în urma lucrărilor cadastrale



-HCSector



-distanța dintre punctele de cotitură în metri