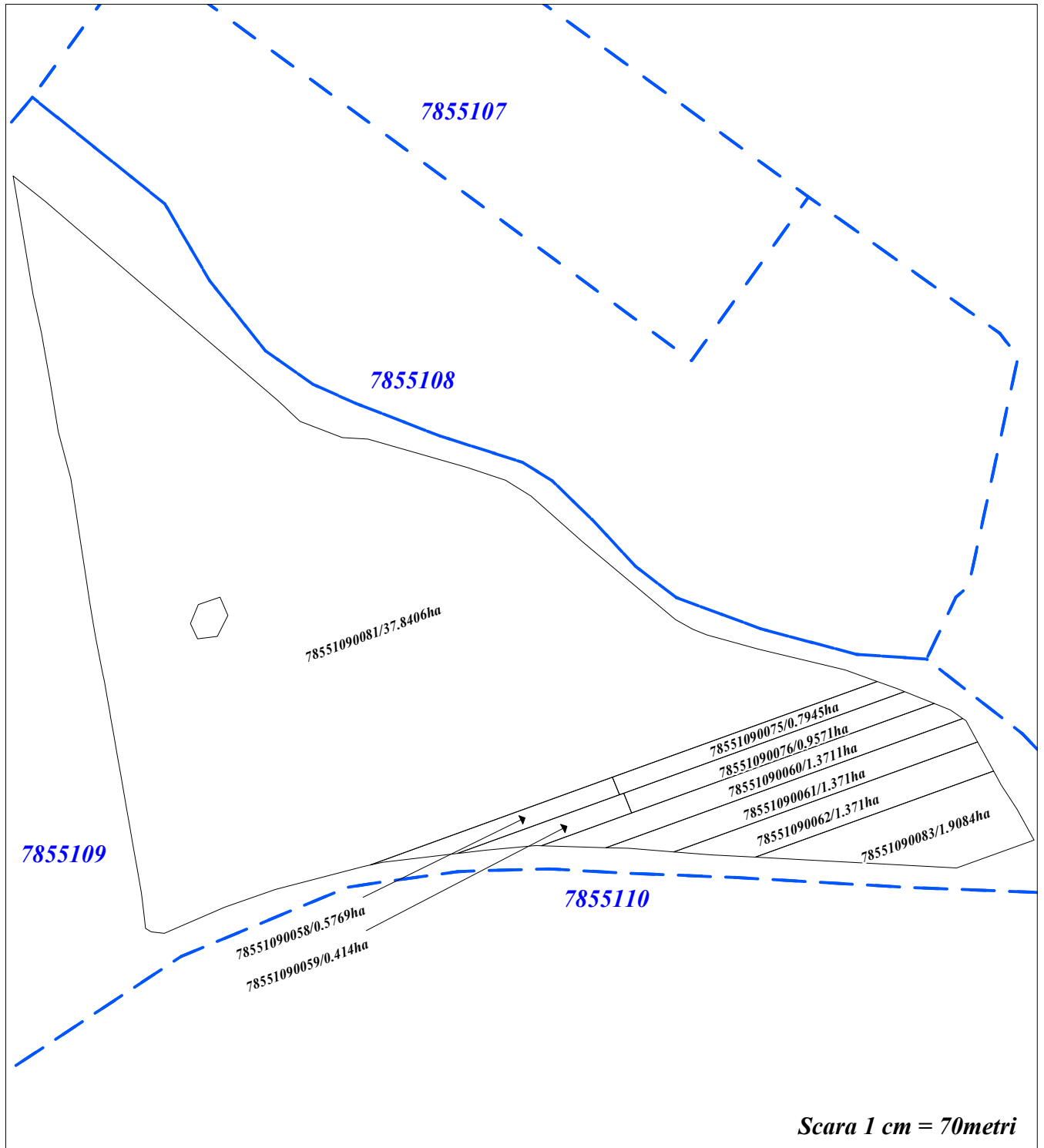


**S.R.L. "MOLBAK PROIECT"**  
**Planul geometric al terenurilor corectate din com. Șolcani**  
**pentru sectorul cadastral 7855109(cîmpul 5)**

Raionul Soroca  
Comuna Șolcani  
Sistemul de coordonate MR99

Aprobat prin decizia consiliului local com. Șolcani  
Nr. \_\_\_\_ din \_\_\_\_ 2022

**Raionul cadastral 7855**




**Semne convenționale:**

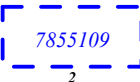
**Directorul firmei** \_\_\_\_\_ **semnătura** \_\_\_\_\_


**Specialist licențiat** \_\_\_\_\_ **semnătura** \_\_\_\_\_

**Planul cadastral întocmit de** \_\_\_\_\_ **semnătura** \_\_\_\_\_

**Data elaborării: 26.08.2022**

 78551090062/1.371ha - terenul corectat în urma lucrărilor cadastrale

 7855109 - HC Sectoare

 -distanța dintre punctele de cotitură în metri