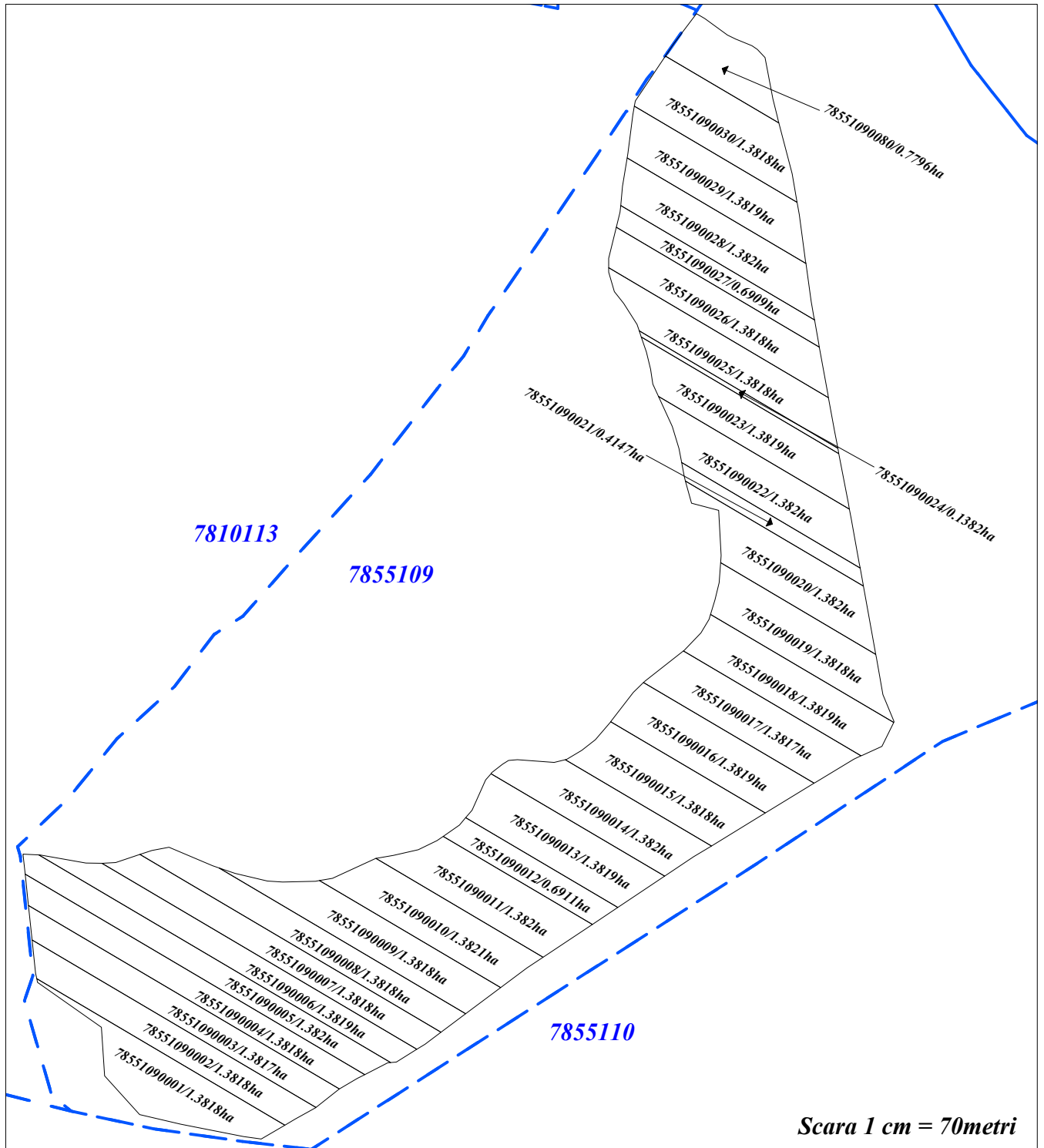


S.R.L. "MOLBAK PROIECT"
Planul geometric al terenurilor corectate din com. Șolcani
pentru sectorul cadastral 7855109(cîmpul 6)

Raionul Soroca
 Comuna Șolcani
 Sistemul de coordonate MR99

Aprobat prin decizia consiliului local com. Șolcani
 Nr. ___ din ___ 2022

Raionul cadastral 7855




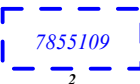

Semne convenționale:

Directorul firmei _____ semnătura _____

Specialist licențiat _____ semnătura _____

Planul cadastral întocmit de _____ semnătura _____

Data elaborării: 26.08.2022

-  - terenul corectat în urma lucrărilor cadastrale
-  - HCSectoare
-  -distanța dintre punctele de cotitură în metri