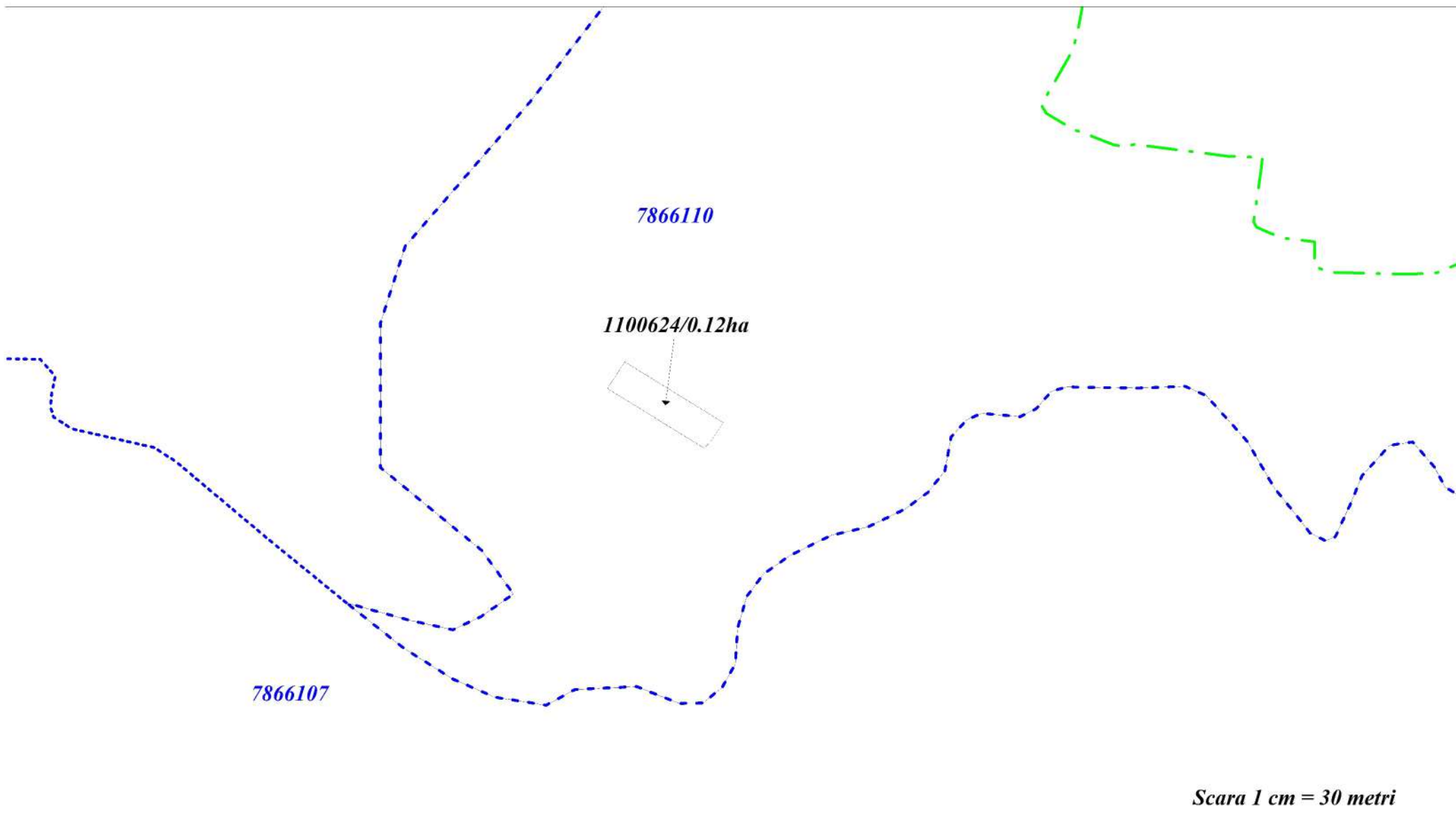




*Planul geometric al terenurilor corectate din sat. Zastînca  
pentru sectorul cadastral 110*

*Raionul cadastral 7866*

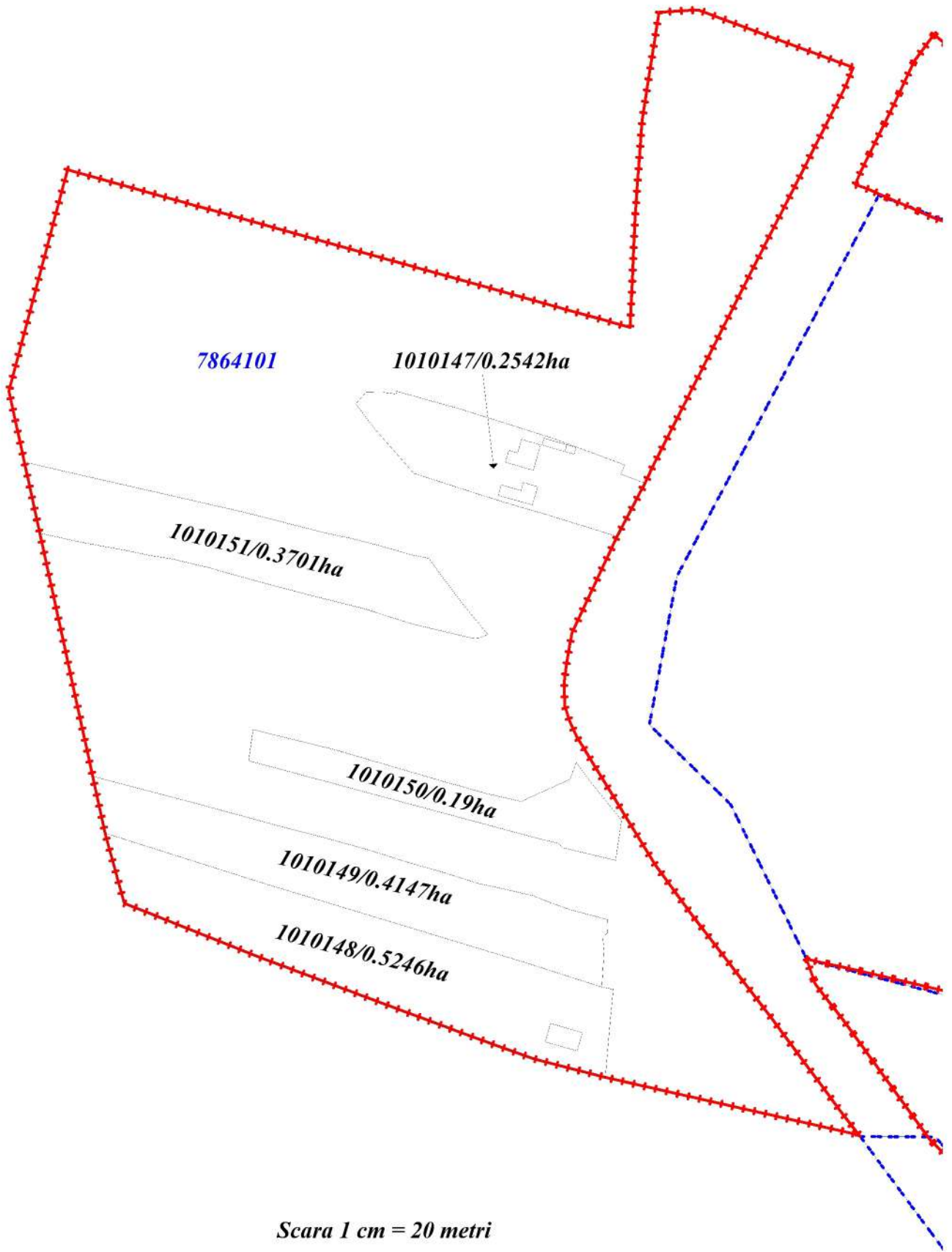


**LEGENDA**

-  - terenul corectat în urma lucrărilor cadastrale de corectare a erorilor
-  - Hotarul sectorului cadastra
-  - Hotarul Comunei
-  - Hotarul Intravilan

**Planul geometric al terenurilor corectate din sat.Zastînca  
pentru sectorul cadastral 7864101**

**Raionul cadastral 7864**



**LEGENDA**

1010148 / 0.5246 ha

- terenul corectat în urma lucrărilor cadastrale de corectare a erorilor



- Hotarul sectorului cadastra



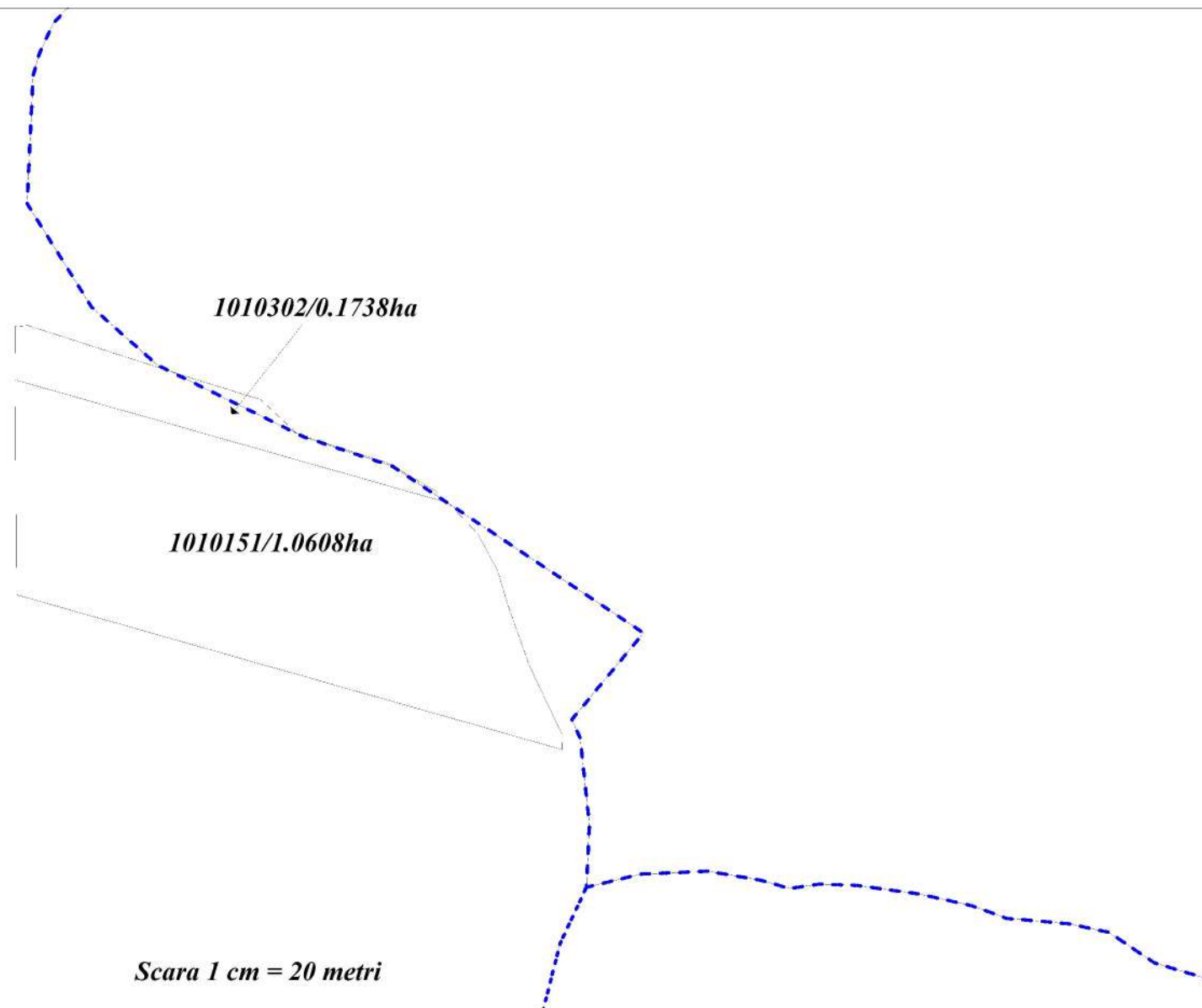
- Hotarul Comunei



- Hotarul Intravilan

*Planul geometric al terenurilor corectate din sat.Zastînca  
pentru sectorul cadastral 101*

*Raionul cadastral 7866*



*Scara 1 cm = 20 metri*

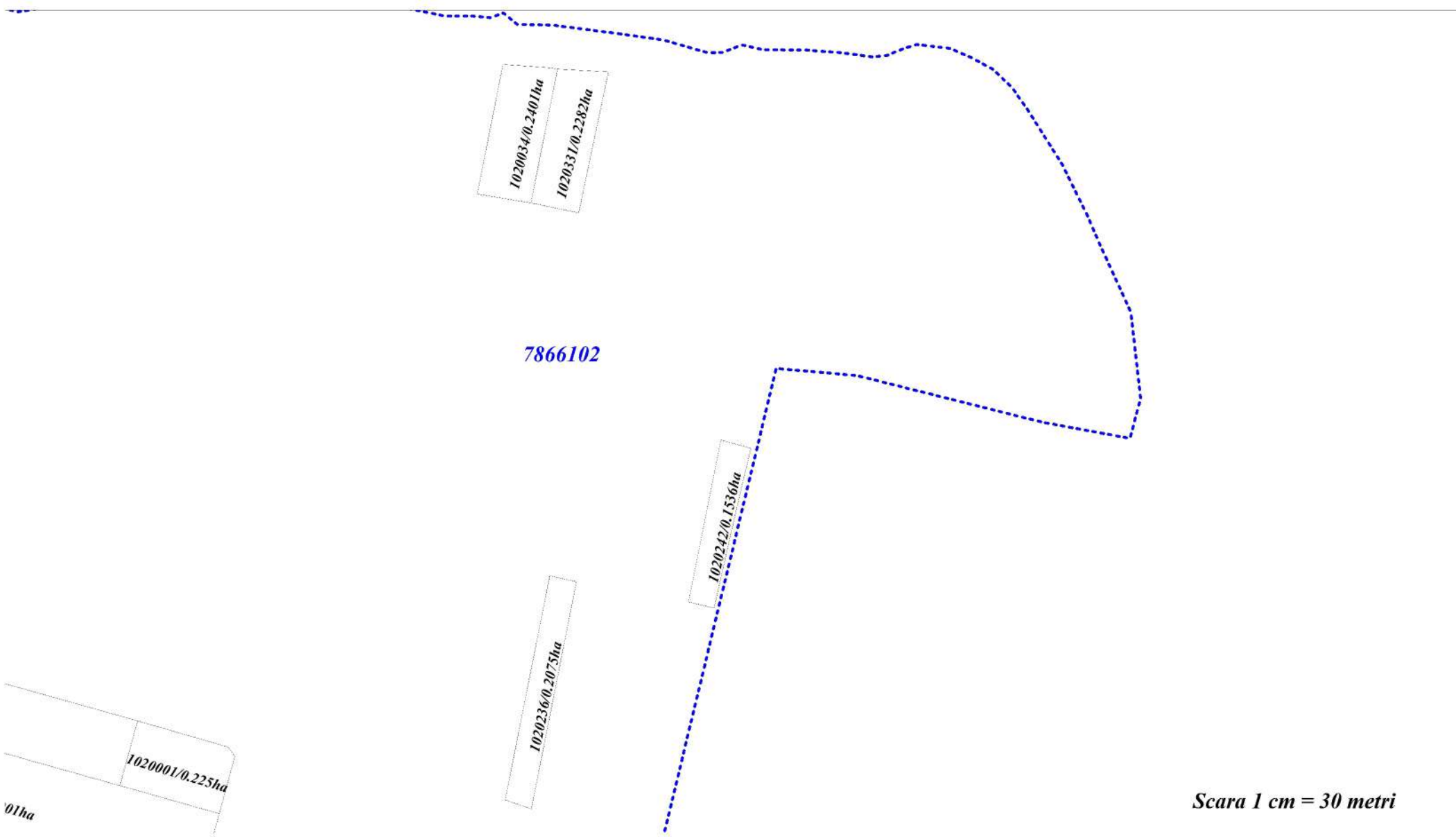
**LEGENDA**

*1010151 / 1.0608 ha - terenul corectat în urma lucrărilor cadastrale de corectare a erorilor*

-  - Hotarul sectorului cadastra
-  - Hotarul Comunei

*Planul geometric al terenurilor corectate din sat.Zastinca  
pentru sectorul cadastral 102*

*Raionul cadastral 7866*



*Scara 1 cm = 30 metri*

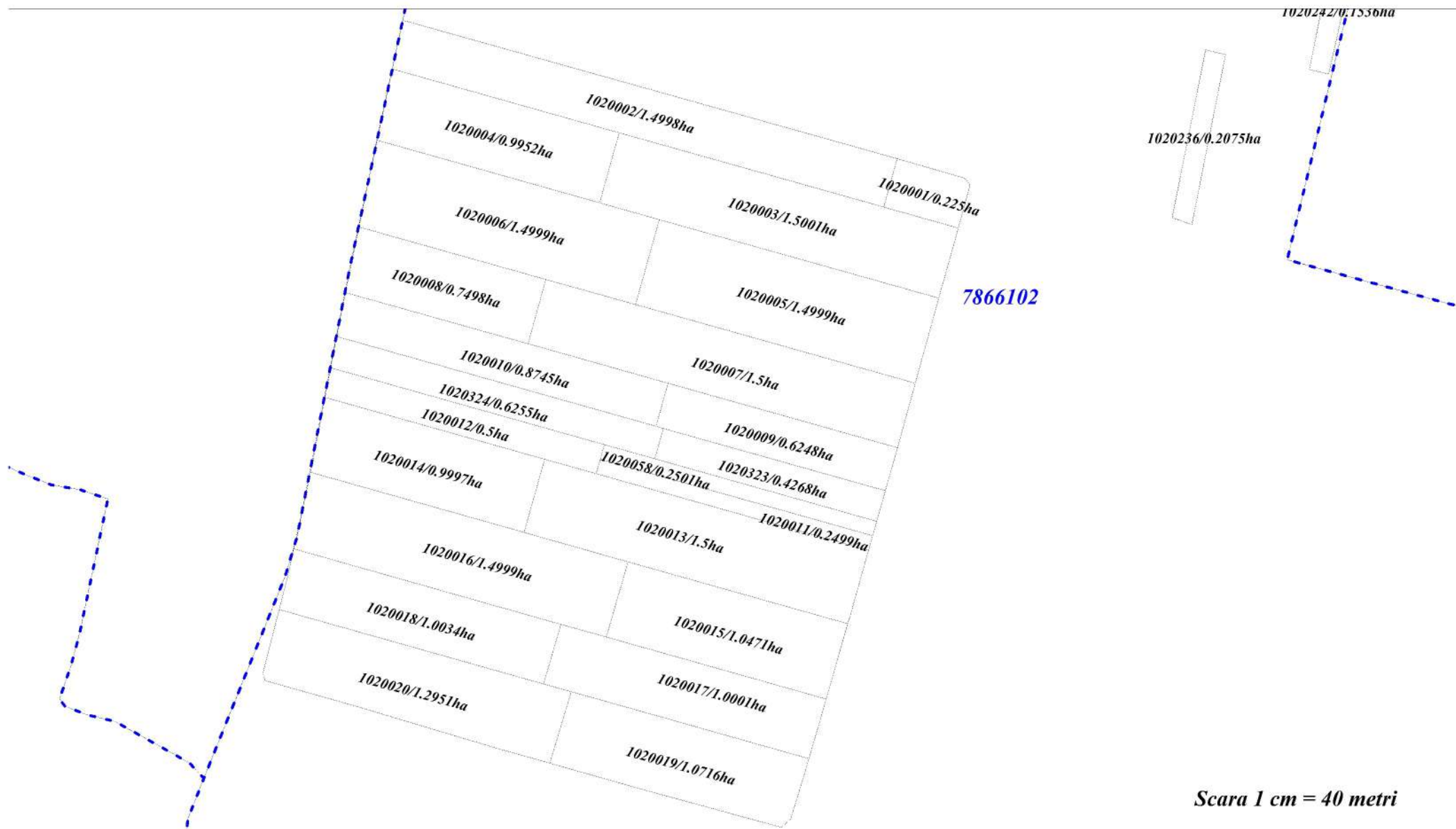
**LEGENDA**

1020001 / 0.225 ha - terenul corectat în urma lucrărilor cadastrale de corectare a erorilor

-  - Hotarul sectorului cadastra
-  - Hotarul Comunei

**Planul geometric al terenurilor corectate din sat.Zastînca  
pentru sectorul cadastral 102**

**Raionul cadastral 7866**



**Scara 1 cm = 40 metri**

**LEGENDA**

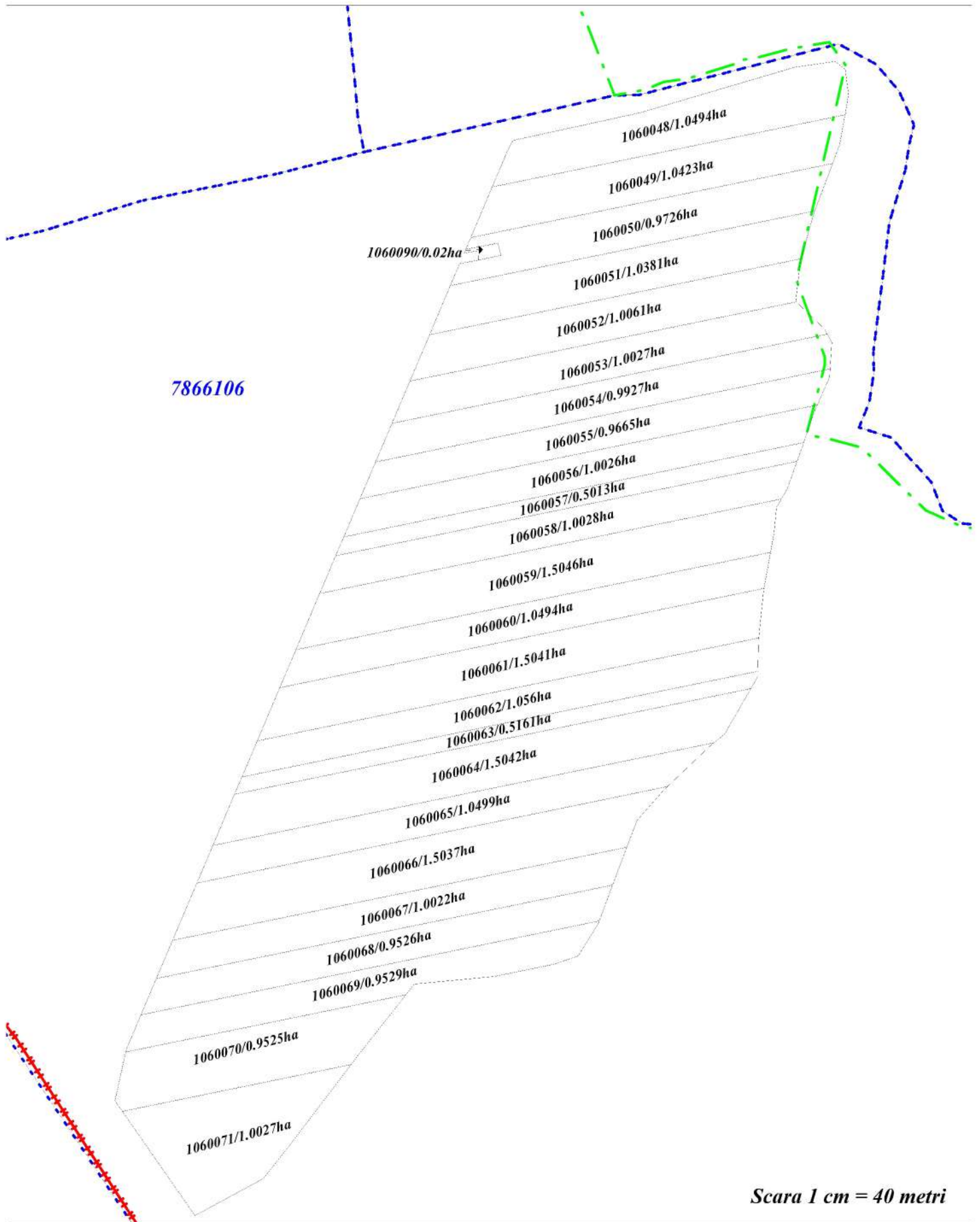
1020001 / 0.225 ha - terenul corectat în urma lucrărilor cadastrale de corectare a erorilor

- Hotarul sectorului cadastra

- Hotarul Comunei

**Planul geometric al terenurilor corectate din sat.Zastînca  
pentru sectorul cadastral 106**

**Raionul cadastral 7866**



**LEGENDA**

1060071 / 1.0027 ha

- terenul corectat în urma lucrărilor cadastrale de corectare a erorilor



- Hotarul sectorului cadastra



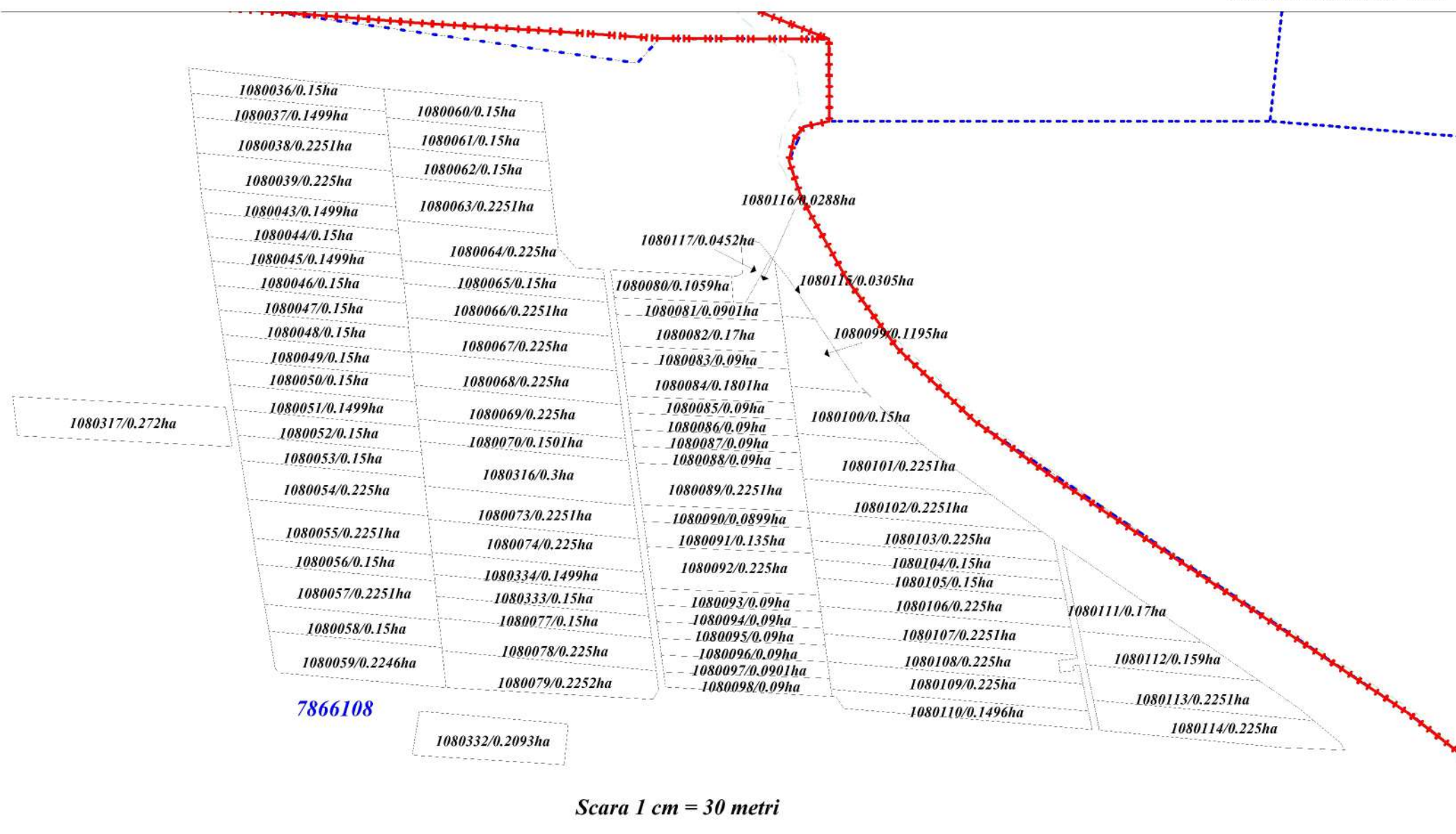
- Hotarul Comunei



- Hotarul Intravilan


**Planul geometric al terenurilor corectate din sat.Zastînca  
pentru sectorul cadastral 108**

Raionul cadastral 7866



**LEGENDA**

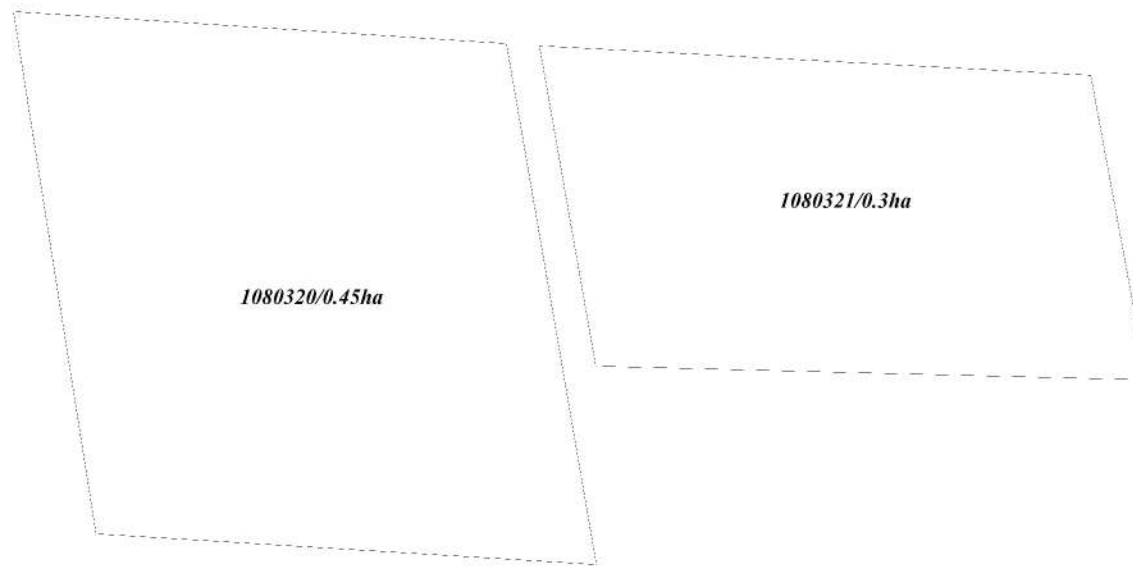
1080036 / 0.15 ha - terenul corectat în urma lucrărilor cadastrale de corectare a erorilor

 - Hotarul sectorului cadastra

 - Hotarul Comunei

*Planul geometric al terenurilor corectate din sat.Zastînca  
pentru sectorul cadastral 108*

*Raionul cadastral 7866*



**7866108**

*Scara 1 cm = 10 metri*

**LEGENDA**

*1080036 / 0.15 ha - terenul corectat în urma lucrărilor cadastrale de corectare a erorilor*

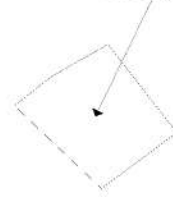
 - Hotarul sectorului cadastra       - Hotarul Comunei

*Planul geometric al terenurilor corectate din sat.Zastînca  
pentru sectorul cadastral 108*

*Raionul cadastral 7866*

**7866108**


**1080192/0.0841ha**




*Scara 1 cm = 20 metri*

**LEGENDA**

*1080036 / 0.15 ha - terenul corectat în urma lucrărilor cadastrale de corectare a erorilor*

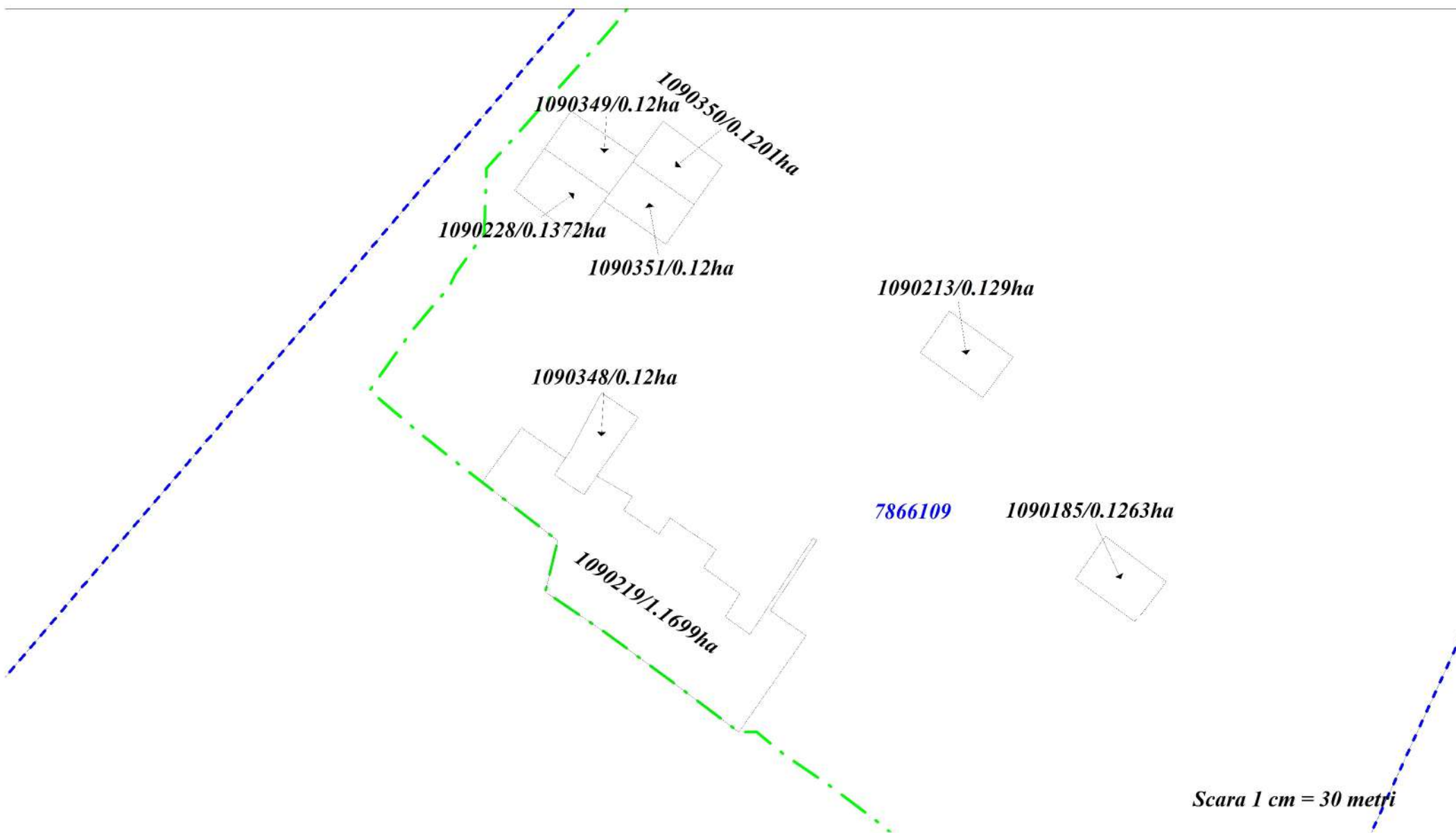
 - Hotarul sectorului cadastra

 - Hotarul Comunei





*Planul geometric al terenurilor corectate din sat.Zastînca  
pentru sectorul cadastral 109*

*Raionul cadastral 7866*

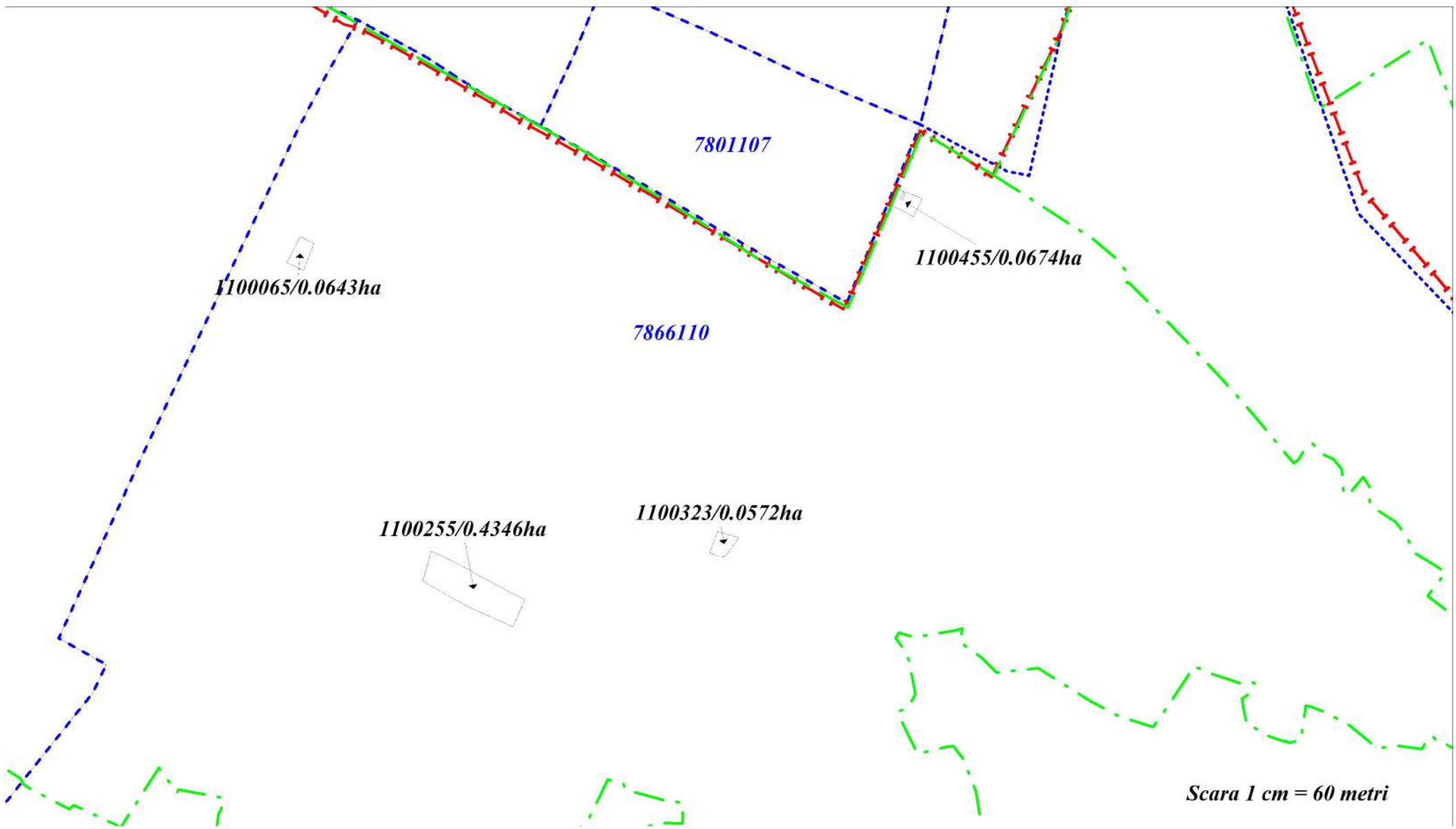


**LEGENDA**

-  - terenul corectat în urma lucrărilor cadastrale de corectare a erorilor
-  - Hotarul sectorului cadastra
-  - Hotarul Comunei
-  - Hotarul Intravilan

*Planul geometric al terenurilor corectate din sat.Zastinca  
pentru sectorul cadastral 110*

*Raionul cadastral 7866*



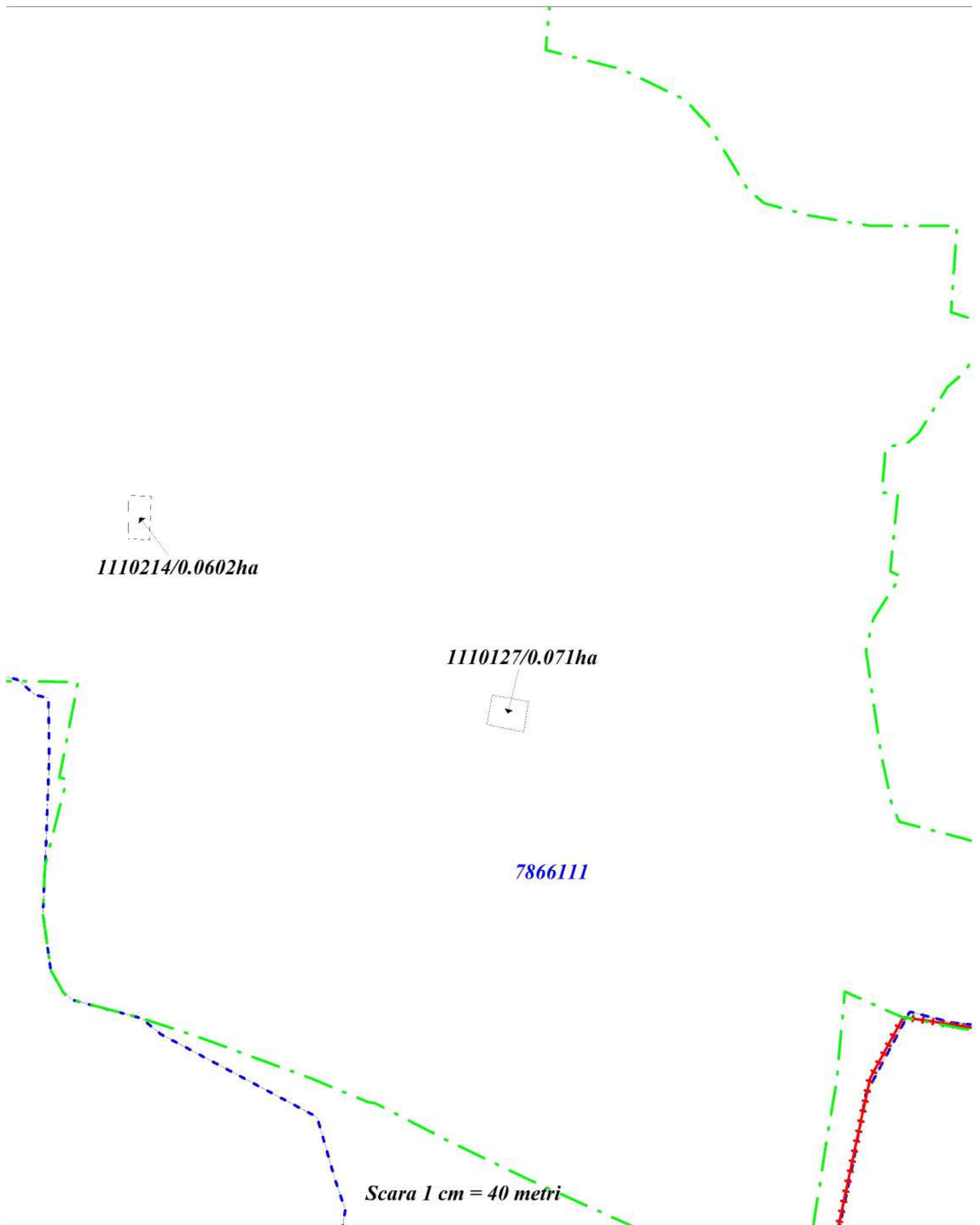
*Scara 1 cm = 60 metri*

**LEGENDA**

-  - terenul corectat în urma lucrărilor cadastrale de corectare a erorilor
-  - Hotarul sectorului cadastra
-  - Hotarul Comunei
-  - Hotarul Intravilan

*Planul geometric al terenurilor corectate din sat.Zastînca  
pentru sectorul cadastral 111*

*Raionul cadastral 7866*



**LEGENDA**

*1110127/0.071 ha* - terenul corectat în urma lucrărilor cadastrale de corectare a erorilor

*- Hotarul sectorului cadastra*

*- Hotarul Comunei*

*- Hotarul Intravilan*