

Planul geometric
al terenurilor corectate din sectorul cadastral 7160106 al sat. Varatic, r-nul Rîșcani



Primarul UAT sat. Varatic
Specialistul pentru reglementarea
regimului funciar al primăriei
Executantul: Î.S. Institutul de Proiectări
pentru Organizarea Teritoriului

[Signature]
AGENCIUL NAȚIONAL DE STAT PENTRU PROIECTAREA
PENTRU
PROIECTE
A. Mindov



Semne convenționale:

- hotarul Uniității Administrativ-Teritoriale
- terenurile corectate în urma lucrărilor cadastrale de corectare a erorilor
- 7160102 - hotarul și numărul sectorului cadastral


Planul geometric
al rerenurilor corectate din sectorul cadastral 7160105 al sat. Varatic, r-nul Rîșcani






Planul geometric
al rerenurilor corectate din sectorul cadastral 7160104 al sat. Varatic, r-nul Rîșcani



Primarul UAT sat. Varatic
Specialistul pentru reglementarea
regimului funciar al primăriei
Executantul: Î.S. Institutul de Proiectări
pentru Organizarea Teritoriului



Semne convenționale:

-  - hotarul Uniității Administrativ-Teritoriale
-  - terenurile corectate în urma lucrărilor cadastrale de corectare a erorilor
-  7160102 - hotarul și numărul sectorului cadastral