


# ПРОЕКТ КАДАСТРОВОГО ПЛАНА 9621206

АТО ГАГАУЗИЯ  
РАЙОН ВУЛКАНЕШТЫ  
СЕЛО ЧИШМИКЮЙ (EXTRAVILAN)  
СИСТЕМА КООРДИНАТ MOLDREF 99

9621206




## УСЛОВНЫЕ ОБОЗНАЧЕНИЯ:




ЗЕМЕЛЬНЫЕ УЧАСТКИ СОГЛАСНО ПРИЛОЖЕНИЮ №2




ЗЕМЕЛЬНЫЕ УЧАСТКИ СОГЛАСНО ПРИЛОЖЕНИЮ №3




ЗЕМЕЛЬНЫЕ УЧАСТКИ СОГЛАСНО ПРИЛОЖЕНИЮ №4



ЗЕМЕЛЬНЫЕ УЧАСТКИ СОГЛАСНО ПРИЛОЖЕНИЮ №5



ЗЕМЕЛЬНЫЕ УЧАСТКИ СОГЛАСНО ПРИЛОЖЕНИЮ №6



ЗЕМЕЛЬНЫЕ УЧАСТКИ СОГЛАСНО ПРИЛОЖЕНИЯМ №№ 8, 9, 10

9621307

НОМЕР КАДАСТРОВОГО СЕКТОРА



ГРАНИЦА КАДАСТРОВОГО СЕКТОРА

Масштаб 1:1000

Администратор „GeoCad Engineering OA” SRL Орманжи А. \_\_\_\_\_

Кадастровый инженер „GeoCad Engineering OA” SRL Бурджуа Д. \_\_\_\_\_

Дата: 12.02.2024