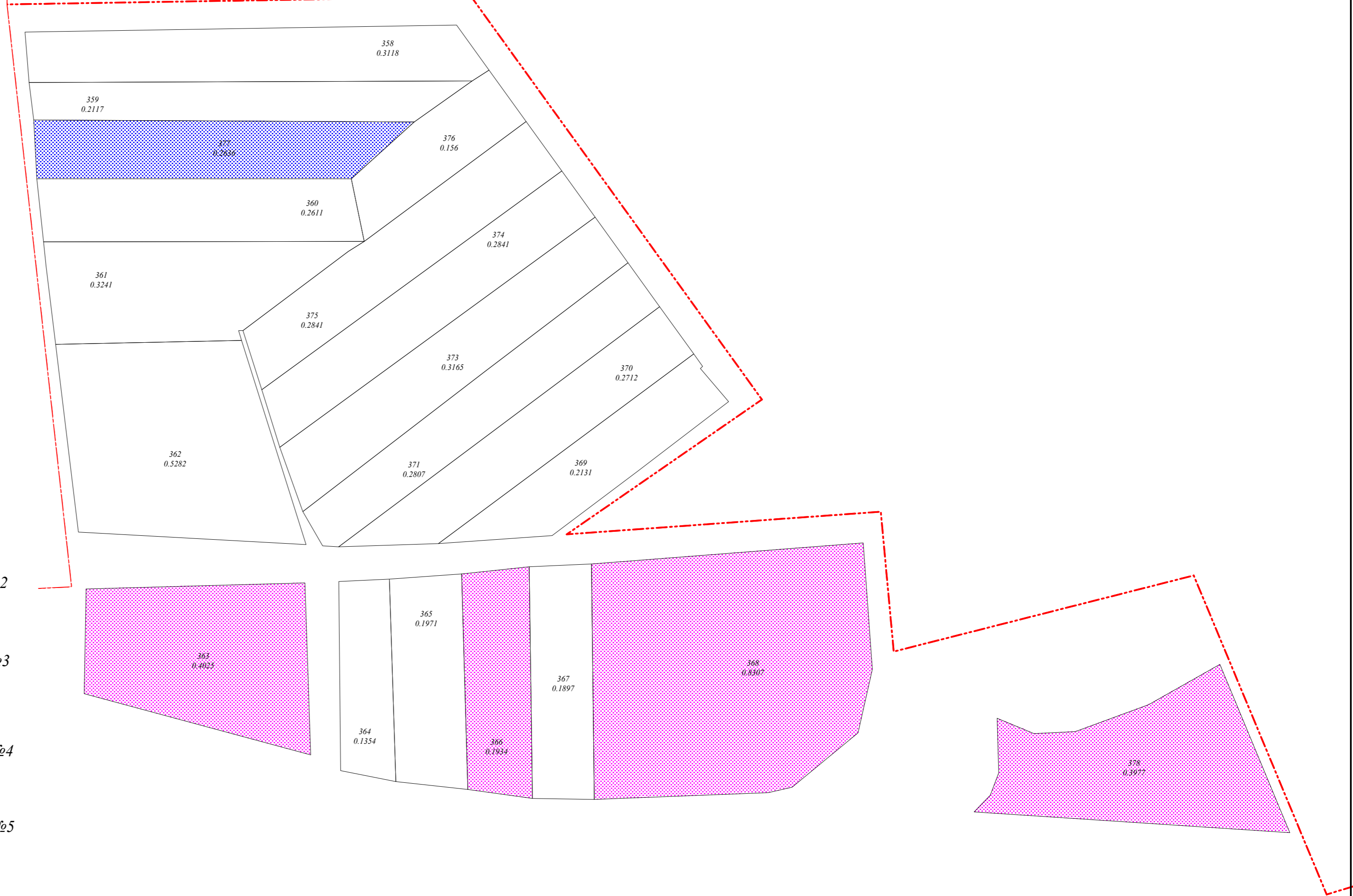
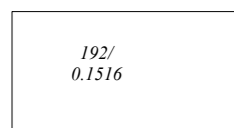




ПРОЕКТ КАДАСТРОВОГО ПЛАНА 9621306

АТО ГАГАУЗИЯ
РАЙОН ВУЛКАНЕШТЫ
СЕЛО ЧИШМИКИОЙ (EXTRAVILAN)
СИСТЕМА КООРДИНАТ MOLDFEF 99



УСЛОВНЫЕ ОБОЗНАЧЕНИЯ:

-  192/
0.1516 ЗЕМЕЛЬНЫЕ УЧАСТКИ СОГЛАСНО ПРИЛОЖЕНИЮ №2
-  196/
0.1822 ЗЕМЕЛЬНЫЕ УЧАСТКИ СОГЛАСНО ПРИЛОЖЕНИЮ №3
-  182/
0.1015 ЗЕМЕЛЬНЫЕ УЧАСТКИ СОГЛАСНО ПРИЛОЖЕНИЮ №4
-  189/
0.0662 ЗЕМЕЛЬНЫЕ УЧАСТКИ СОГЛАСНО ПРИЛОЖЕНИЮ №5
-  191/
0.1718 ЗЕМЕЛЬНЫЕ УЧАСТКИ СОГЛАСНО ПРИЛОЖЕНИЮ №6
-  127/
0.2084 ЗЕМЕЛЬНЫЕ УЧАСТКИ СОГЛАСНО ПРИЛОЖЕНИЯМ №№ 8, 9, 10

9621306

9621307 НОМЕР КАДАСТРОВОГО СЕКТОРА

ГРАНИЦА КАДАСТРОВОГО СЕКТОРА

Масштаб 1:1200

Администратор „GeoCad Engineering OA” SRL Орманжи А. _____

Кадастровый инженер „GeoCad Engineering OA” SRL Бурдужа Д. _____

Дата: 12.02.2024