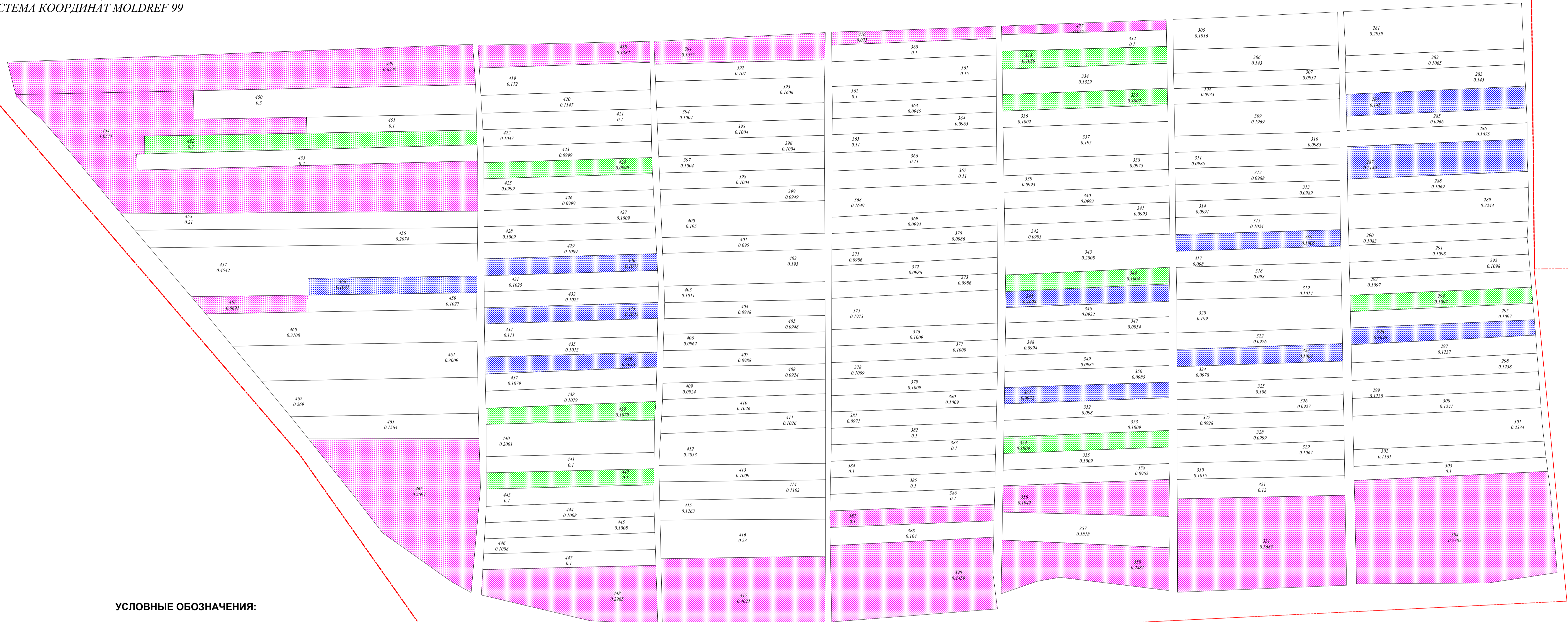



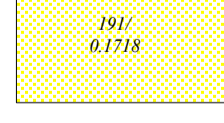
ПРОЕКТ КАДАСТРОВОГО ПЛАНА 9621307

АТО ГАГАУЗИЯ
РАЙОН ВУЛКАНЕШТЫ
СЕЛО ЧИШМИКЮЙ (EXTRAVILAN)
СИСТЕМА КООРДИНАТ MOLDREF 99

9621307



УСЛОВНЫЕ ОБОЗНАЧЕНИЯ:

-  ЗЕМЕЛЬНЫЕ УЧАСТКИ СОГЛАСНО ПРИЛОЖЕНИЮ №2
-  ЗЕМЕЛЬНЫЕ УЧАСТКИ СОГЛАСНО ПРИЛОЖЕНИЮ №3
-  ЗЕМЕЛЬНЫЕ УЧАСТКИ СОГЛАСНО ПРИЛОЖЕНИЮ №4
-  ЗЕМЕЛЬНЫЕ УЧАСТКИ СОГЛАСНО ПРИЛОЖЕНИЮ №5
-  ЗЕМЕЛЬНЫЕ УЧАСТКИ СОГЛАСНО ПРИЛОЖЕНИЮ №6
-  ЗЕМЕЛЬНЫЕ УЧАСТКИ СОГЛАСНО ПРИЛОЖЕНИЯМ №№ 8, 9, 10

9621307 НОМЕР КАДАСТРОВОГО СЕКТОРА

ГРАНИЦА КАДАСТРОВОГО СЕКТОРА

Масштаб 1:1200

Администратор „GeoCad Engineering OA” SRL Орманжи А. _____

Кадастровый инженер „GeoCad Engineering OA” SRL Бурджуа Д. _____

Дата: 12.02.2024