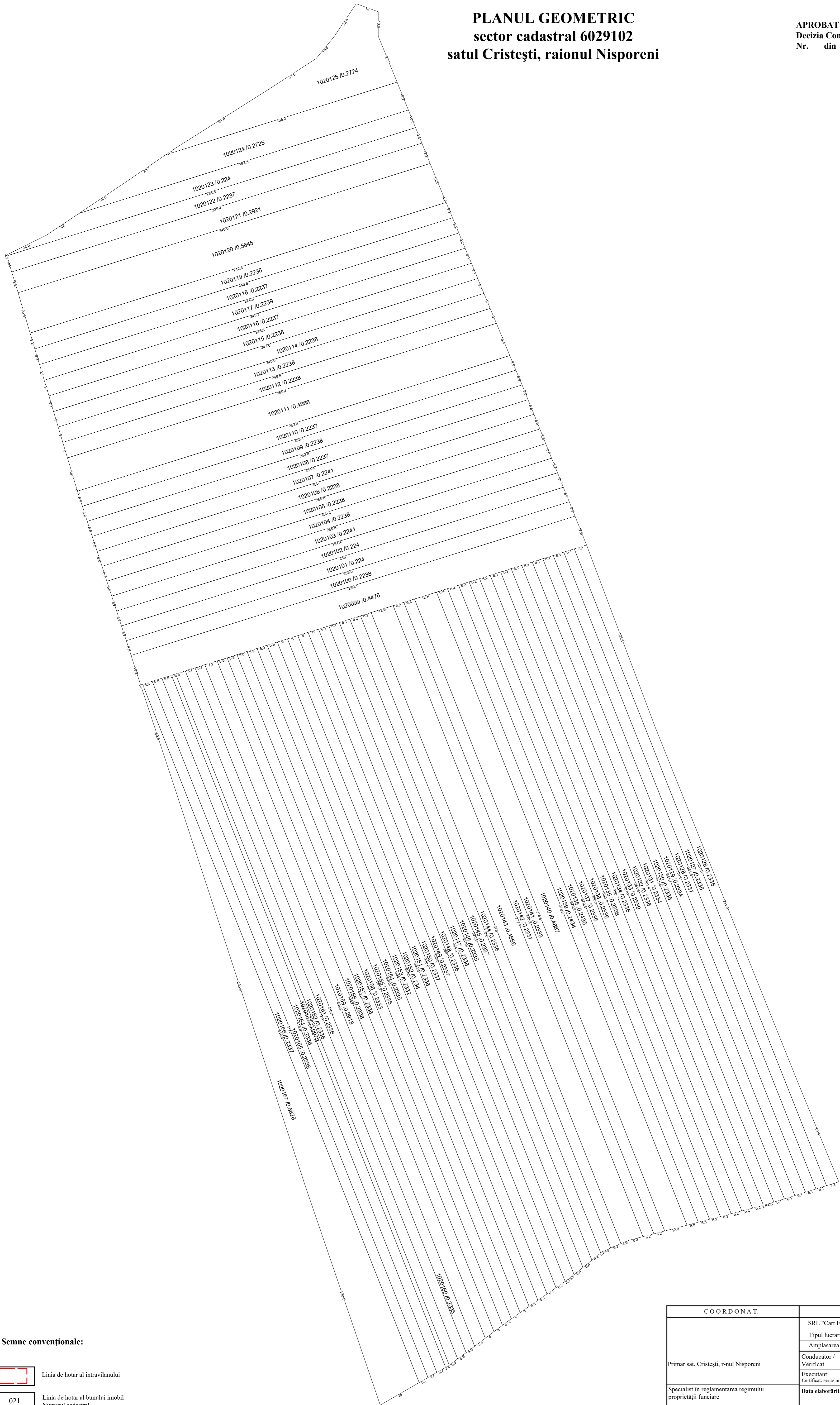
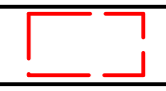
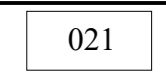


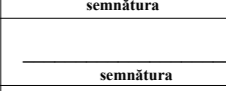
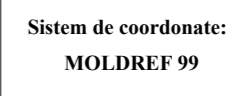
PLANUL GEOMETRIC
sector cadastral 6029102
satul Cristești, raionul Nisporeni

APROBAT:
 Decizia Consiliului Local Cristești
 Nr. din 2024



Semne convenționale:

-  Linia de hotar al intravilanului
 -  Linia de hotar al bunului imobil
- 021 Numarul cadastral

COORDONAT:		EXECUTANT	
		SRL "Cart Engineering"	
		Tipul lucrării: Corectarea erorilor	
		Amplasarea bunului: sat. Cristești, r-nul Nisporeni	
Primar sat. Cristești, r-nul Nisporeni	Conducător / Verificat		A. Lenure Nume, prenume
	Executant:		M. Cheibas nr.2385 din 28.09.2021
Specialist în reglementarea regimului proprietății funciare	Data elaborării:	Sistem de coordonate:	SCARA:
	data inspecției în teren	MOLDREF 99	1: 1000