


Planul Geometric Proiect al terenurilor corectate din extravilanul sat. Malcoci, r-nul Ialoveni



Raionul cadastral 5520


Sector cadastral 107


5520107

146/0.0686ha

LEGENDA:

55201070146/0.0686 ha *Planul geometric proiect a terenurilor restabilite*

 *Hotarul Unității Administrativ-Teritoriale satul Malcoci*

 *Limitele sectoarelor cadastrale*

SCARA 1:500