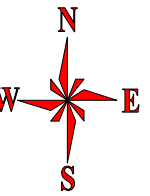


**Planul Geometric Proiect
al terenurilor corectate din extravilanul sat. Malcoci, r-nul Ialoveni**



*Raionul cadastral 5520
Sector cadastral 109*



5520109

589/11.8979ha

649/3.4172ha

647/0.2778ha

LEGENDA:

- 55201090647/0.2778 ha *Planul geometric proiect a terenurilor corectate*
-  *Hotarul Unității Administrativ-Teritoriale satul Malcoci*
-  *Limitele sectoarelor cadastrale*

SCARA 1:3000