


# Planul Geometric Proiect al terenurilor corectate din extravilanul sat. Malcoci, r-nul Ialoveni



*Raionul cadastral 5520*

*Sector cadastral 110*

**5520110**

206/0.33ha

149/0.5199ha

150/0.58ha

151/0.61ha

152/0.62ha

153/0.59ha

154/0.62ha


155/0.63ha


156/0.6199ha

157/0.4841ha

## LEGENDA:

55201100157/0.4841ha *Planul geometric proiect a terenurilor restabilite*

 *Hotarul Unității Administrativ-Teritoriale satul Malcoci*

 *Limitele sectoarelor cadastrale*

**SCARA 1:2000**