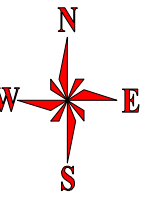


**Planul Geometric Proiect
al terenurilor corectate din extravilanul sat. Malcoci, r-nul Ialoveni**



Raionul cadastral 5520

Sector cadastral 110

5520110

223/0.9042ha

091/0.4ha

090/0.744ha

089/0.14ha

133/0.4701ha

232/0.2474ha

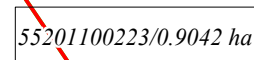
134/0.49ha


135/0.46ha


136/0.48ha

137/0.4663ha

LEGENDA:

 55201100223/0.9042 ha Planul geometric proiect a terenurilor corectate

 Hotarul Unității Administrativ-Teritoriale satul Malcoci

 Limitele sectoarelor cadastrale

SCARA 1:1500