


# Planul Geometric Proiect al terenurilor restabilite din intravilanul sat. Malcoci, r-nul Ialoveni



*Raionul cadastral 5520*


*Sector cadastral 111*


**5520111**

305/0.1303ha

## **LEGENDA:**

55201110305/0.1303 ha *Planul geometric proiect a terenurilor restabilite*

 *Hotarul Unității Administrativ-Teritoriale satul Malcoci*

 *Limitele sectoarelor cadastrale*

**SCARA 1:500**