


# Planul Geometric-Proiect al terenurilor restabilite din extravilanul sat. Malcoci, r-nul Ialoveni



*Raionul cadastral 5520*


*Sector cadastral 111*


**5520111**

438/0.1736ha

## LEGENDA:

55201110438/0.1736 ha *Planul geometric proiect a terenurilor restabilite*

 *Hotarul Unității Administrativ-Teritoriale satul Malcoci*

 *Limitele sectoarelor cadastrale*

**SCARA 1:1500**