


Planul Geometric Proiect

al terenurilor cu numerele cadastrale conventionale identificate din extravilanul sat. Malcoci, r-nul Ialoveni

Raionul cadastral 5520

Sector cadastral 201





5520201

336/0.1086ha

LEGENDA:

55202010336/0.1086 ha *Planul geometric proiect a terenurilor restabilite*

 *Hotarul Unității Administrativ-Teritoriale satul Malcoci*

 *Limitele sectoarelor cadastrale*

SCARA 1:500