


# Planul Geometric Proiect

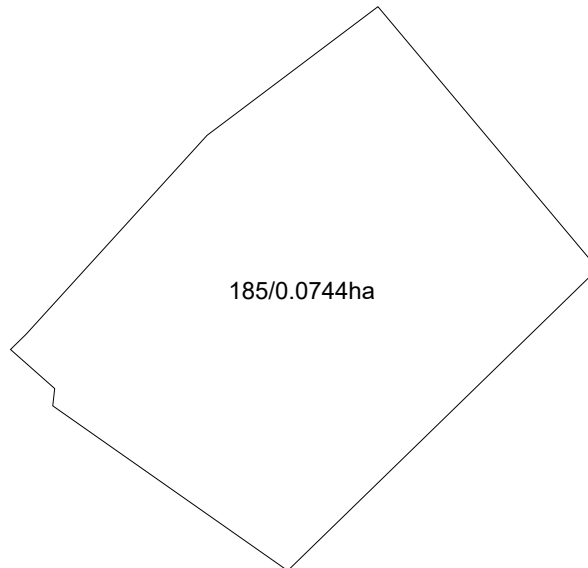
al terenurilor cu numerele cadastrale conventionale identificate din intravilanul sat. Malcoci, r-nul Ialoveni

*Raionul cadastral 5520*

*Sector cadastral 203*




**5520203**




185/0.0744ha

## LEGENDA:

55202030185/0.0744 ha *Planul geometric proiect a terenurilor restabilite*

 *Hotarul Unității Administrativ-Teritoriale satul Malcoci*

 *Limitele sectoarelor cadastrale*

**SCARA 1:500**