


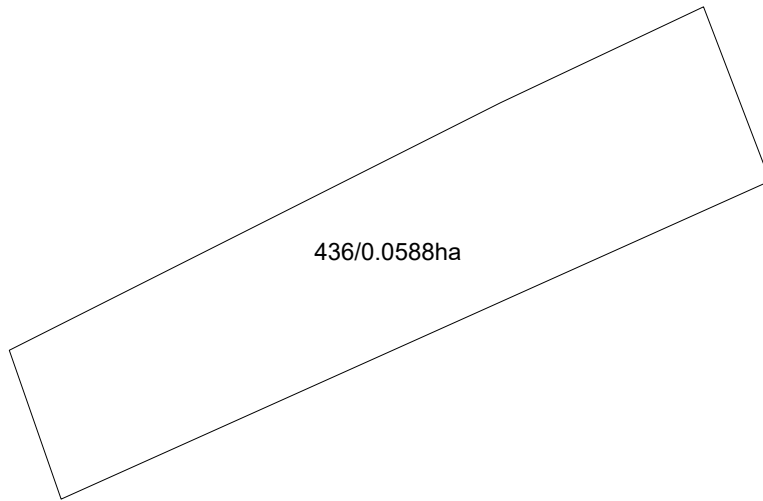
**Planul Geometric Proiect  
al terenurilor restabilite din extravilanul sat. Malcoci, r-nul Ialoveni**



*Raionul cadastral 5520*


*Sector cadastral 203*


**5520203**



**LEGENDA:**

55202030436/0.0588 ha *Planul geometric proiect a terenurilor restabilite*

 *Hotarul Unității Administrativ-Teritoriale satul Malcoci*

 *Limitele sectoarelor cadastrale*

**SCARA 1:500**