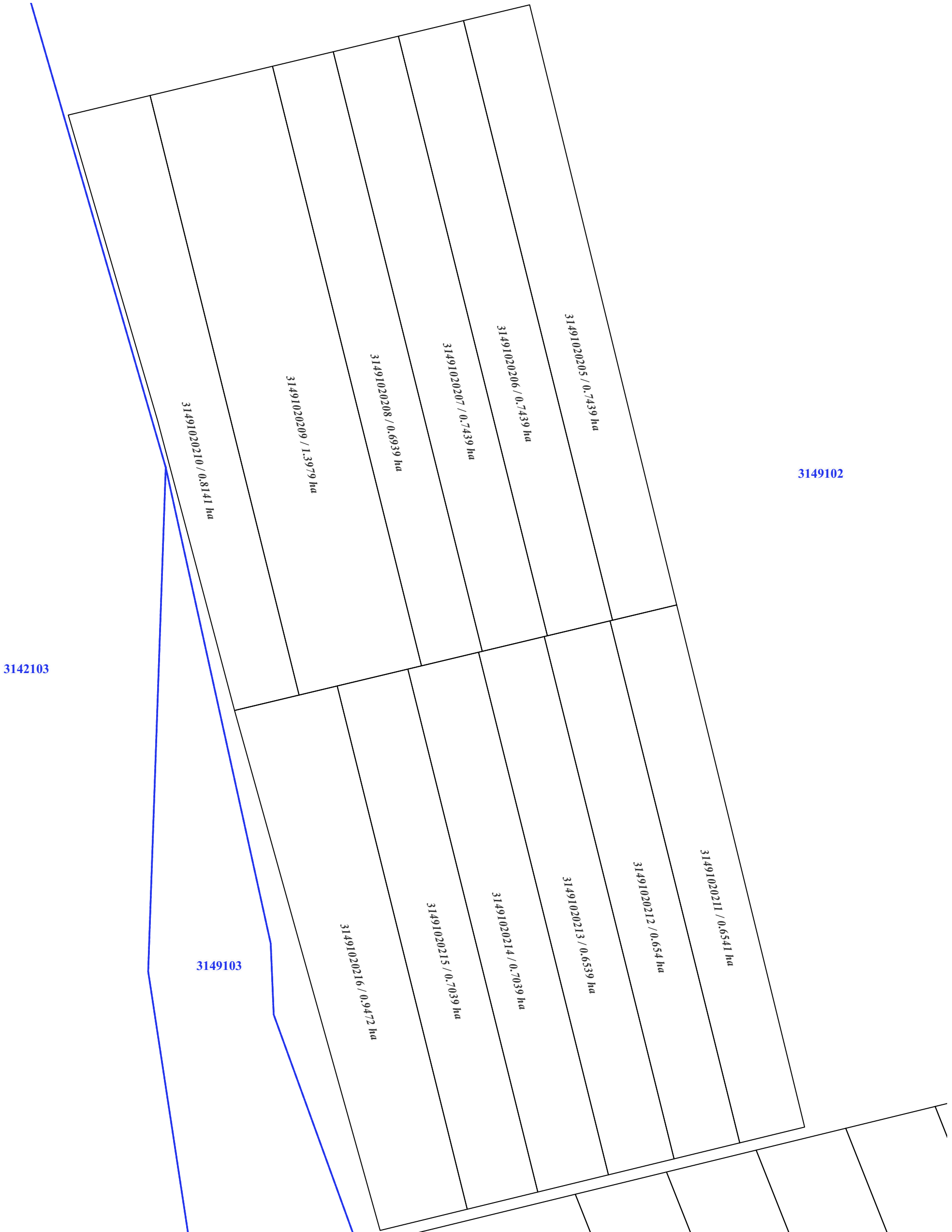


Planul geometric al terenurilor corectate din comuna Răculești, raionul Criuleni

Sistemul de coordonate MR99

Sectorul cadastral 3149102

APROBAT:
prin decizia consiliului local com. Răculești
Nr. _____ din ____ / ____ / ____



Legendă

- Cladiri
- Terenuri
- HCSECTOARERM

Scara 1:1550

Directorul executiv Veverița M. _____
(numele, prenumele, semnătura)

Inginer cadastral Castraveț R. _____
(numele, prenumele, semnătura)

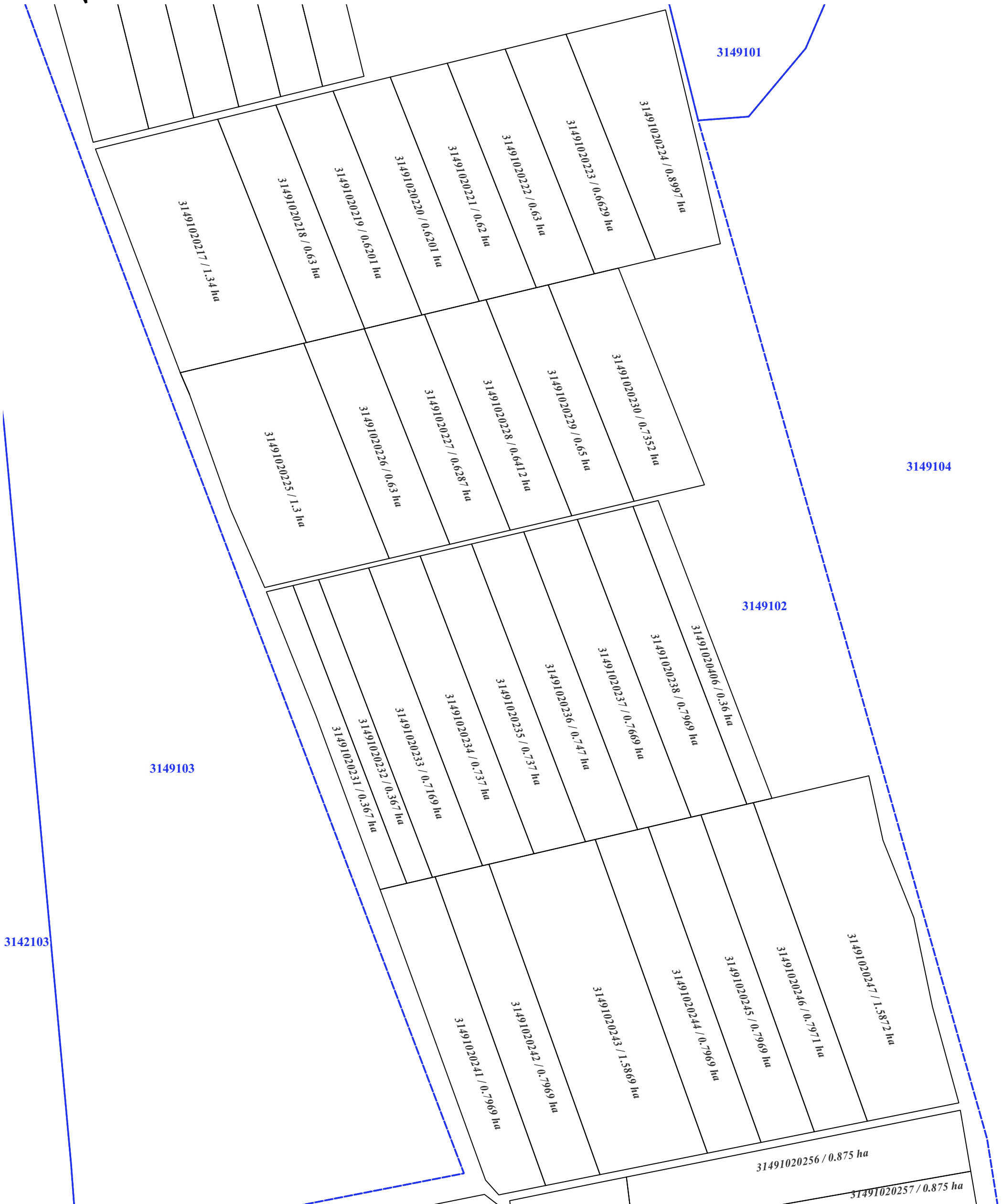
Data întocmirii: 27.12.2023

Planul geometric al terenurilor corectate din comuna Răculești, raionul Criuleni

Sistemul de coordonate MR99

Sectorul cadastral 3149102

APROBAT:
prin decizia consiliului local com. Răculești
Nr. _____ din ____ / ____ / ____



3149103

3149101

3149104

3149102

3142103

Directorul executiv Veverița M. _____
(numele, prenumele, semnătura)

Inginer cadastral Castraveț R. _____
(numele, prenumele, semnătura)

Legendă

- Cladiri
- Terenuri
- HCSECTORERM


Scara 1:2400

Data întocmirii: 27.12.2023

Sistemul de coordonate MR99

Sectorul cadastral 3149102

APROBAT:
prin decizia consiliului local com. Răculești
Nr. _____ din ____ / ____ / ____



Legendă

Cladiri

Terenuri

 HCSECTOARERM

Directorul executiv Veverița M. _____
(numele, prenumele, semnătura)

Inginer cadastral Castraveț R. _____
certificat (numele, prenumele, semnătura)

Scara 1 : 2500

Data întocmirii: 27.12.2023

Planul geometric al terenurilor corectate din comuna Răculești, raionul Criuleni

Sistemul de coordonate MR99

Sectorul cadastral 3149107

APROBAT:
prin decizia consiliului local com. Răculești
Nr. _____ din ____ / ____ / _____



3149104

31491070169 / 0.48 ha

31491070170 / 0.48 ha

31491070171 / 0.4801 ha

31491070172 / 0.9001 ha

31491070173 / 0.4499 ha

31491070174 / 0.4499 ha

31491070175 / 0.5601 ha

3149107

3149105

31491070176 / 0.46 ha

31491070177 / 0.4 ha

31491070178 / 0.4301 ha

31491070179 / 0.4501 ha

31491070180 / 0.4499 ha

31491070181 / 0.45 ha

31491070182 / 0.45 ha

31491070183 / 0.45 ha

31491070184 / 0.4501 ha

31491070185 / 0.4788 ha

3149106

Legendă

Cladiri

Terenuri

HCSECTOARERM

Scara 1:1900

Directorul executiv Veverița M. _____
(numele, prenumele, semnătura)

Inginer cadastral Castraveț R. _____
(numele, prenumele, semnătura)

Data întocmirii: 27.12.2023


SC "IMOBIL STAR" S.R.L.

Planul geometric al terenurilor corectate din com. Răculești, raionul Criuleni

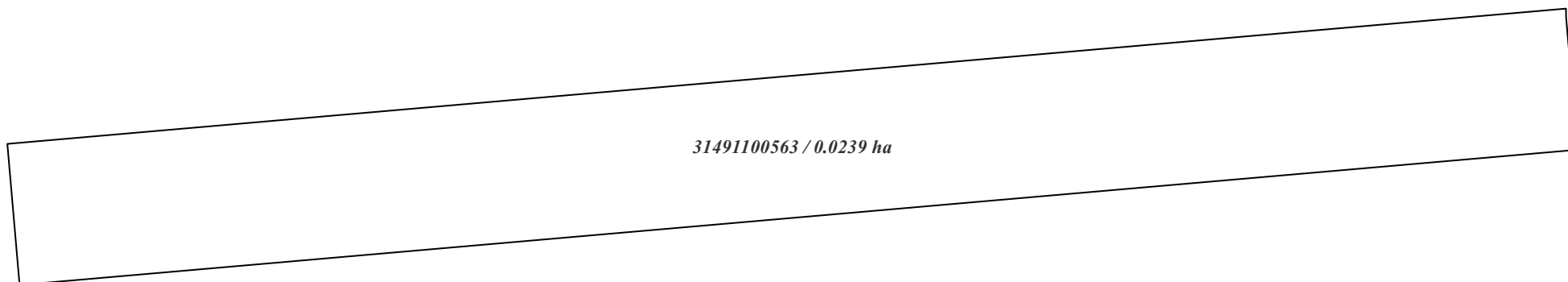
Sectorul cadastral 3149110

Anexa 1

Sistemul de coordonate MR99



APROBAT:
prin decizia consiliului local com. Răculești
Nr. _____ din ____ / ____ / _____



Legendă

Cladiri

Terenuri

 HCSECTOARERM

Directorul executiv Veverița M. _____
(numele, prenumele, semnătura)

Inginer cadastral Castraveț R. _____
certificat (numele, prenumele, semnătura)

Scara 1 : 200

Data întocmirii: 27.12.2023

Planul geometric al terenurilor corectate din comuna Răculești, raionul Criuleni

Sistemul de coordonate MR99

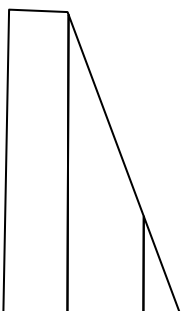
Sectorul cadastral 3149107

APROBAT:
 prin decizia consiliului local com. Răculești
 Nr. _____ din ____ / ____ / ____



31491070035 / 0.3201 ha	31491070011 / 0.84 ha
31491070036 / 0.32 ha	31491070012 / 0.42 ha
31491070037 / 0.4299 ha	31491070013 / 0.42 ha
31491070038 / 0.4299 ha	31491070014 / 0.4199 ha
31491070039 / 0.1001 ha	31491070015 / 0.84 ha
31491070040 / 0.4299 ha	31491070016 / 0.42 ha
31491070041 / 0.4299 ha	31491070017 / 0.42 ha
31491070042 / 0.4299 ha	31491070018 / 0.42 ha
31491070043 / 0.4299 ha	31491070019 / 0.42 ha
31491070044 / 0.2099 ha	31491070020 / 0.42 ha
31491070045 / 0.4299 ha	31491070021 / 0.42 ha
31491070046 / 0.4299 ha	31491070022 / 0.42 ha
31491070047 / 0.4299 ha	31491070023 / 0.4201 ha
31491070048 / 0.64 ha	31491070024 / 0.42 ha
31491070049 / 0.32 ha	31491070025 / 0.4201 ha
31491070050 / 0.4299 ha	31491070026 / 0.42 ha
31491070051 / 0.43 ha	31491070027 / 0.42 ha
31491070052 / 0.43 ha	31491070028 / 0.42 ha
31491070053 / 0.16 ha	31491070029 / 0.42 ha
31491070054 / 0.16 ha	31491070030 / 0.84 ha
31491070055 / 0.16 ha	31491070031 / 0.42 ha
31491070056 / 0.48 ha	31491070032 / 0.42 ha
31491070057 / 0.32 ha	31491070033 / 0.8401 ha
31491070058 / 0.32 ha	31491070034 / 0.4206 ha
31491070059 / 0.32 ha	
31491070060 / 0.32 ha	
31491070061 / 0.32 ha	
31491070062 / 0.32 ha	
31491070063 / 0.12 ha	
31491070064 / 0.4299 ha	
31491070065 / 0.4299 ha	
31491070066 / 0.32 ha	
31491070067 / 0.3207 ha	
31491070069 / 0.1602 ha	

31491070011 / 0.84 ha



Legendă

Cladiri
 Terenuri

HCSECTORERM


Scara 1:2500

Directorul executiv Veverița M. _____
(numele, prenumele, semnătura)

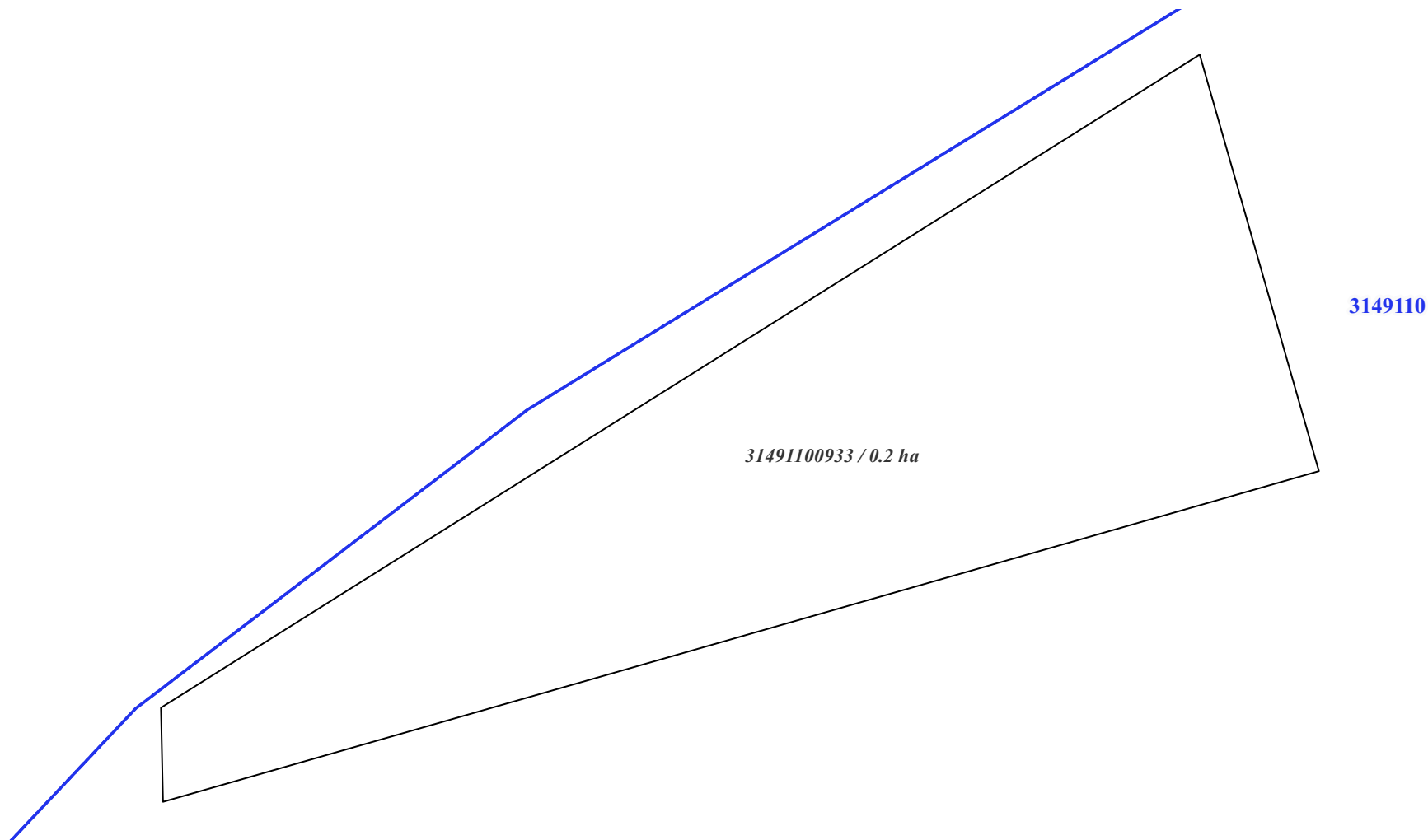
Inginer cadastral Castraveț R. _____
(numele, prenumele, semnătura)

Data întocmirii: 27.12.2023

Sistemul de coordonate MR99



APROBAT:
prin decizia consiliului local com. Răculești
Nr. _____ din ____ / ____ / _____



Legendă

Cladiri

Terenuri

 HCSECTOARERM

Directorul executiv Veverița M. _____
(numele, prenumele, semnătura)

Inginer cadastral Castraveț R. _____
certificat (numele, prenumele, semnătura)

Scara 1 : 500

Data întocmirii: 27.12.2023